
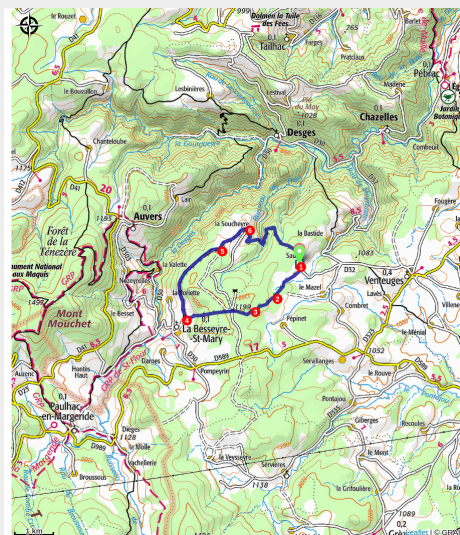


PR458 La forêt de Chamblard

Gorges de l'Allier - Venteuges



Randonneurs en forêt (Jérémy Mazet)



C'est au village de Sauzet, qui serre ses grosses fermes du XVIII^e siècle au flanc ensoleillé d'un vallon, que séjournèrent les louvetiers de Louis XV, en chasse de la bête. Et c'est à la Besseyre que résidait Jean Chastel, qui finalement la tua un jour de l'an 1767. Entre ces deux lieux de mémoire, la balade parcourt la forêt.

Useful information

Practice : Pédestre

Duration : 2 h 45

Length : 10.3 km

Trek ascent : 310 m

Difficulty : Medium

Type : Loop

Le couvert forestier margeridien

Le couvert forestier margeridien se décompose en différentes entités complémentaires.

Au sud, dominant les hêtraies à Luzules propices au développement des champignons et des myrtilles.

Le nord du massif est conquis par les hêtraies-sapinières qui se trouvent parfois supplantées par les plantations de résineux, domaine des épicéas et des pins sylvestres.

Trek

Departure : Sauzet (Venteuges)

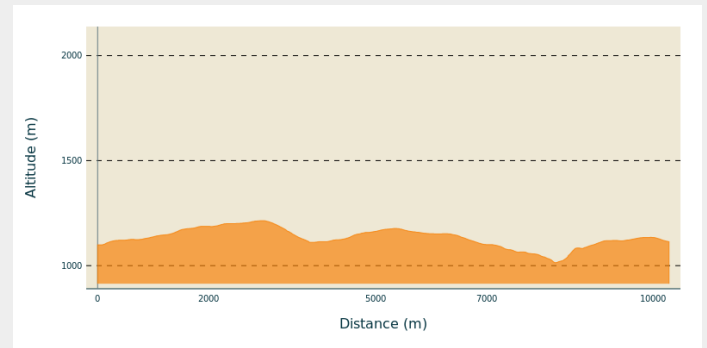
Arrival : Sauzet (Venteuges)

Markings : — PR

Cities : 1. Venteuges

2. Besseyre-Saint-Mary

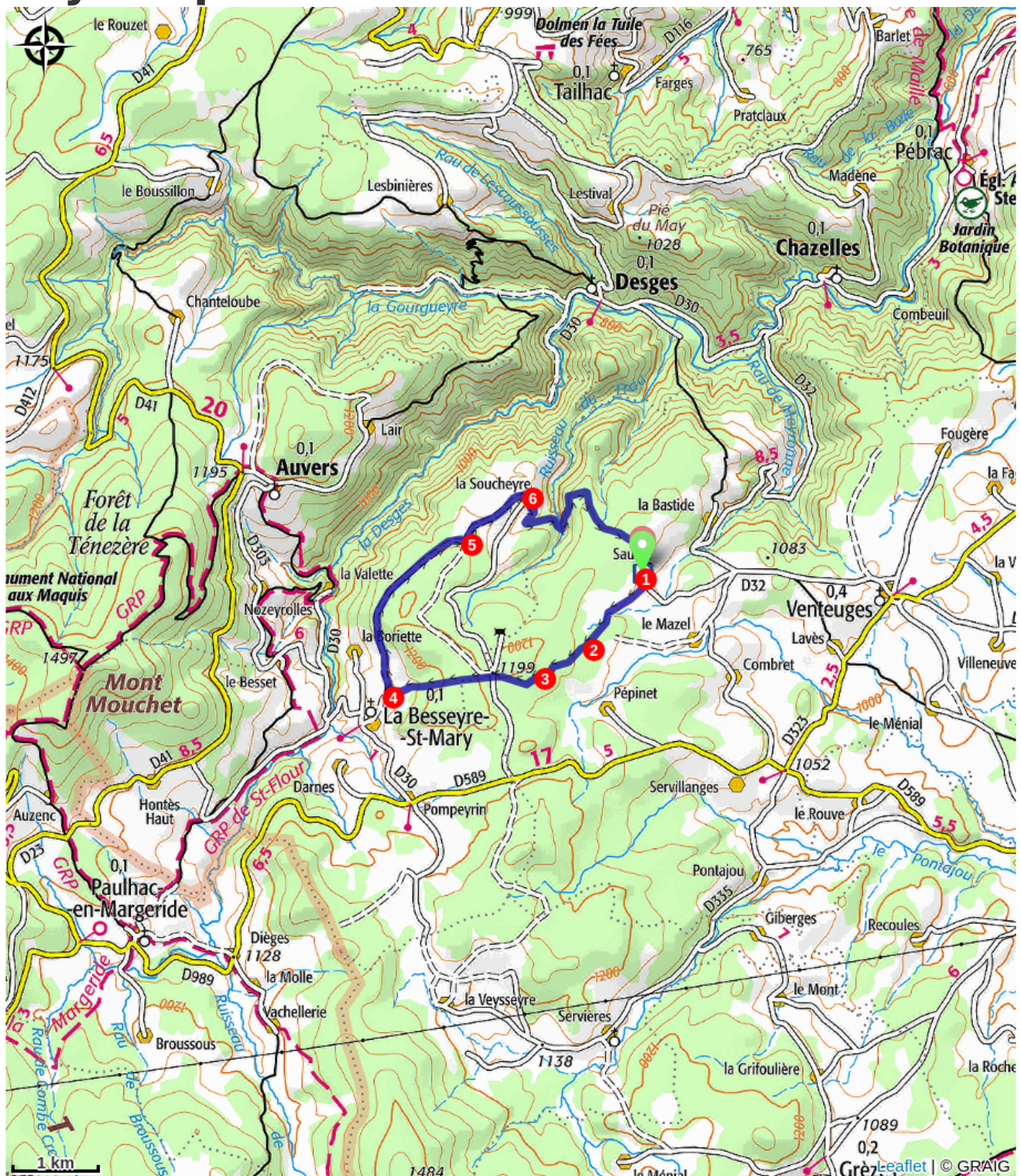
Altimetric profile



Min elevation 1014 m Max elevation 1214 m

1. A la sortie du village, emprunter une piste à droite (*hangar agricole ; vue sur le plateau du Gévaudan*). Pénétrer dans le sous-bois. A une intersection, poursuivre sur la droite.
2. Au carrefour de la clairière, quitter la piste pour un petit chemin qui part sur la droite.
3. A la fourche, prendre le chemin herbeux qui vire à gauche. A l'intersection qui suit, prendre à droite. Rejoindre une route (*à droite, le château de Chamblard, privé*). Emprunter la piste qui continue en face, tout droit en direction de La Besseyre-Saint-Mary.
4. Rejoindre une route (*calvaire; à gauche : La Besseyre-Saint-Mary, église*). La suivre à droite (*vue sur la Margeride et le mont Mouchet*). Elle devient piste (*calvaires*). A un carrefour conséquent, continuer tout droit.
5. Au croisement qui suit, suivre la large piste qui vire à gauche (*vue sur la vallée de la Desges et le Devès*) et descendre jusqu'à La Soucheyre.
6. Prendre la deuxième rue à droite dans le village. Descendre et quitter la route pour un chemin à droite, qui devient sentier, descend en forêt et passe le ruisseau du Frau avant de remonter fortement. A l'intersection avec un large chemin, prendre à droite. Rester sur le chemin principal jusqu'à Sauzet.

On your path...



All useful information

How to come ?

Access

Rejoindre Venteuges par la D 32 et poursuivre en direction de Desges sur 3,5km. A la patte d'oie, prendre la route du milieu pour atteindre Sauzet.

Advised parking

Dans le village