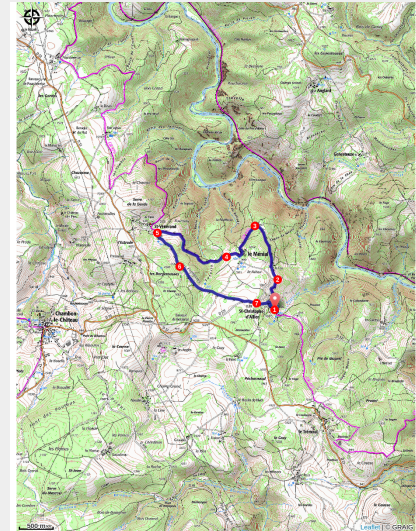


PR453 Le sentier de la Faisse

Gorges de l'Allier - Saint-Christophe-d'Allier



La boucle de la Taillide (Jérémie Mazet)



Aux confins de la Haute-Loire et de la Lozère, ente plateau et vallée, entre Devès et Margeride, partez à la découverte de la vallée supérieur de l'Allier qui laisse entrevoir entre deux pins sylvestres son méandre parfait...

Eglise paroissiale de St Christophe d'Allier

Située le long de l'Allier, l'église dédiée à Saint Jacques (auparavant Saint-Christophe) est une ancienne possession de l'abbaye de La Chaise-Dieu. L'extérieur est caractérisé par une grande sobriété : le chevet percé de baies romanes est dominé par un clocher à arcades. Les matériaux utilisés pour la construction de l'édifice nous renseignent sur les multiples facettes géologiques de la région : scories et basalte volcaniques, granite hercynien... A l'intérieur, on retrouve notamment des chapiteaux au motifs caractéristiques des églises romanes du Haut-Allier : fleurs, palmettes et autres végétaux stylisés...

Useful information

Practice : Pédestre

Duration : 1 h 45

Length : 6.2 km

Trek ascent : 225 m

Difficulty : Easy

Type : Loop

Themes : Fauna, Flora

Trek

Departure : Saint-Christophe-d'Allier

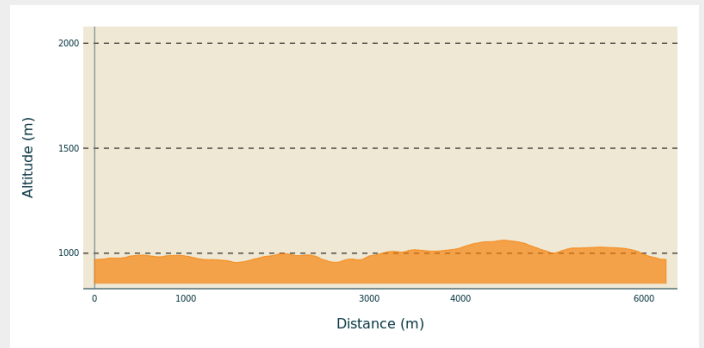
Arrival : Saint-Christophe-d'Allier

Markings : — PR

Cities : 1. Saint-Christophe-d'Allier

2. Saint-Vénérand

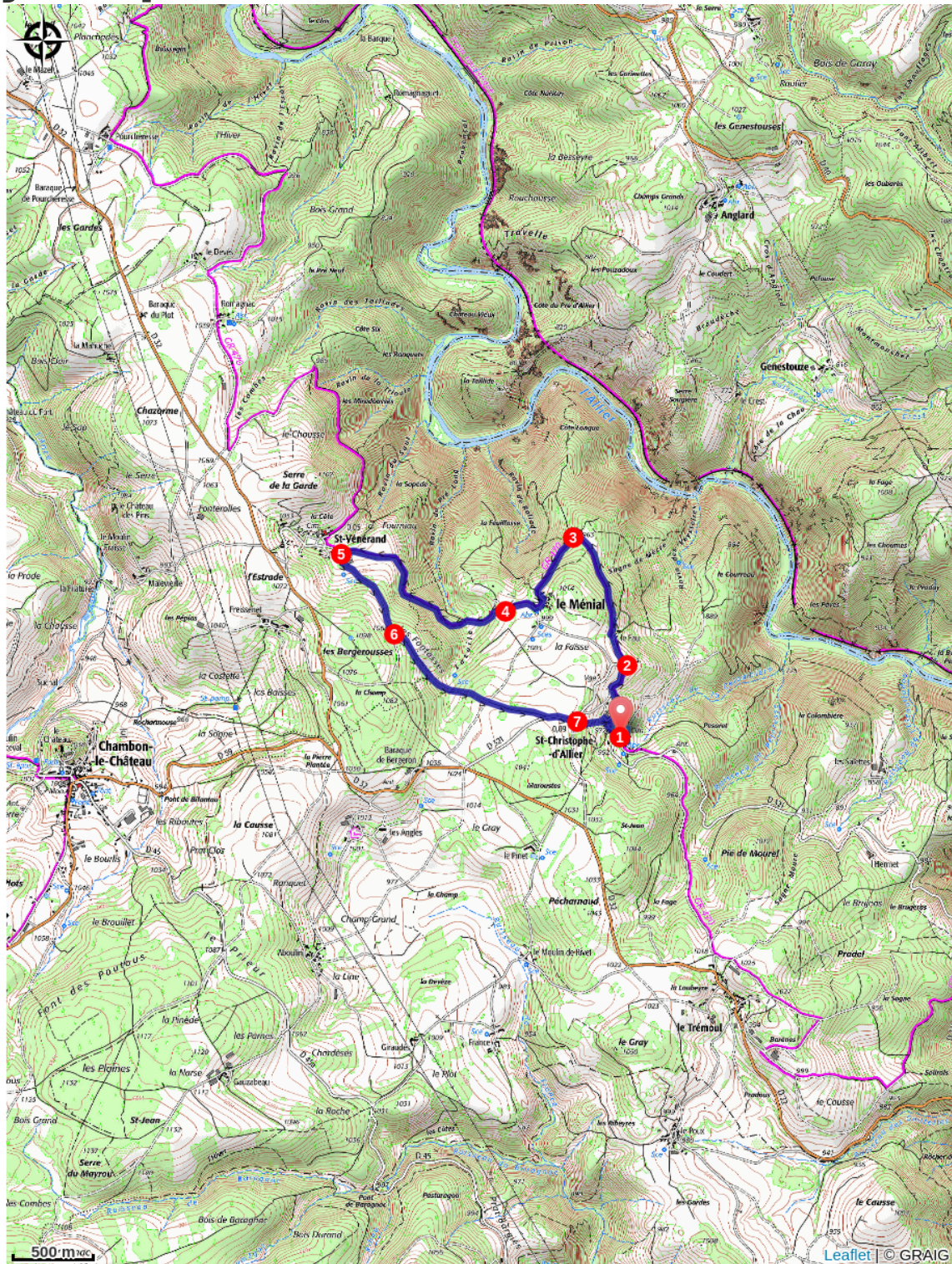
Altimetric profile



Min elevation 955 m Max elevation 1062 m

1. Monter vers le centre du bourg, passer devant l'église et poursuivre jusqu'à la sortie du village. Prendre alors le sentier herbeux sur la droite. Il rejoint une route (*croix*).
2. Aller à droite pour arriver aux maisons du Fau, suivre alors le chemin de terre à gauche. Il se poursuit entre les bois et les pacages. A la croisée de chemins aller tout droit et déboucher sur un autre chemin.
3. Monter à gauche. Au village du Ménial prendre le chemin de droite. Après 200 m, il se scinde.
4. Descendre à gauche et, au chemin plus bas, rester à main droite. Après le vallon le chemin monte en forêt. Poursuivre jusqu'au village de Saint-Vénérand.
5. A l'entrée de ce dernier, laisser le GR 470 pour virer à gauche. La voie goudronnée monte puis devient chemin au replat. Atteindre une fourche.
6. Continuer par le chemin de gauche. A la croisée de chemins, aller tout droit. A la route, prendre à gauche pour rejoindre le calvaire.
7. Laisser la route pour descendre à droite dans le communal. Le sentier peu marqué descend jusqu'à Saint-Christophe-d'Allier. Au centre du village, aller à gauche vers l'église puis descendre pour retrouver le départ.

On your path...



All useful information

How to come ?

Access

Saint-Christophe-d'Allier à 30 minutes au sud-est de Saugues

Advised parking

Place devant la mairie