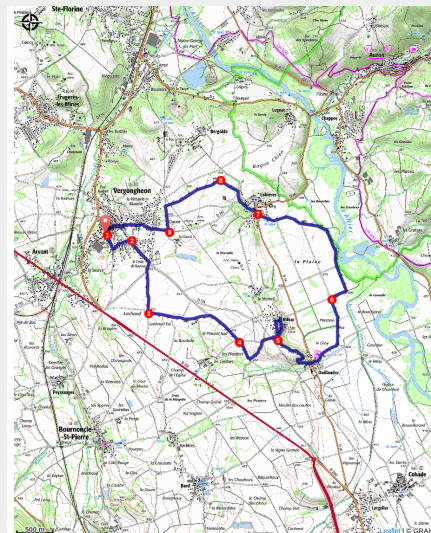


PR416 Au pays de la Terre Cuite

Gorges de l'Allier - Vergongheon



Aux abords de Vergongheon, le circuit serpente entre les champs. (Jérémy Mazet)



Briques et tuiles s'affichent partout dans les villages, rappelant la nature argilo-sableuse du sous-sol et sa transformation sur place, comme à l'ancienne usine de Lubières. Autre utilisation de la terre, crue celle-là, de belles constructions en pisé sont aussi au rendez vous de cette boucle très terre à terre.

La terre cuite

La terre argileuse a participé à l'économie du bas pays. Dans la plaine, le long des balades, se dressent encore les cheminées des anciennes tuileries- briqueteries dont l'entreprise Pomel à Vergongheon est la dernière représentante. Les murs de Lubières et de Vergongheon témoignent de l'exceptionnelle qualité des produits fabriqués dans le secteur, qui furent exportés dans les départements voisins.

Useful information

Practice : Pédestre

Duration : 2 h 15

Length : 12.0 km

Trek ascent : 114 m

Difficulty : Very easy

Type : Loop

Themes : Architecture, Géologie

Trek

Departure : Mairie de Vergongheon

Arrival : Mairie de Vergongheon

Markings : — PR

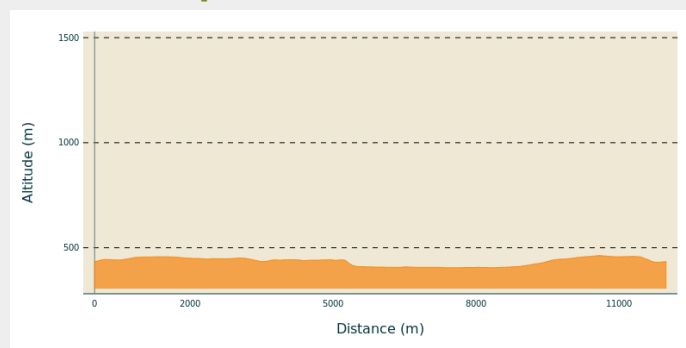
Cities : 1. Vergongheon

2. Bournoncle-Saint-Pierre

3. Cohade

4. Auzon

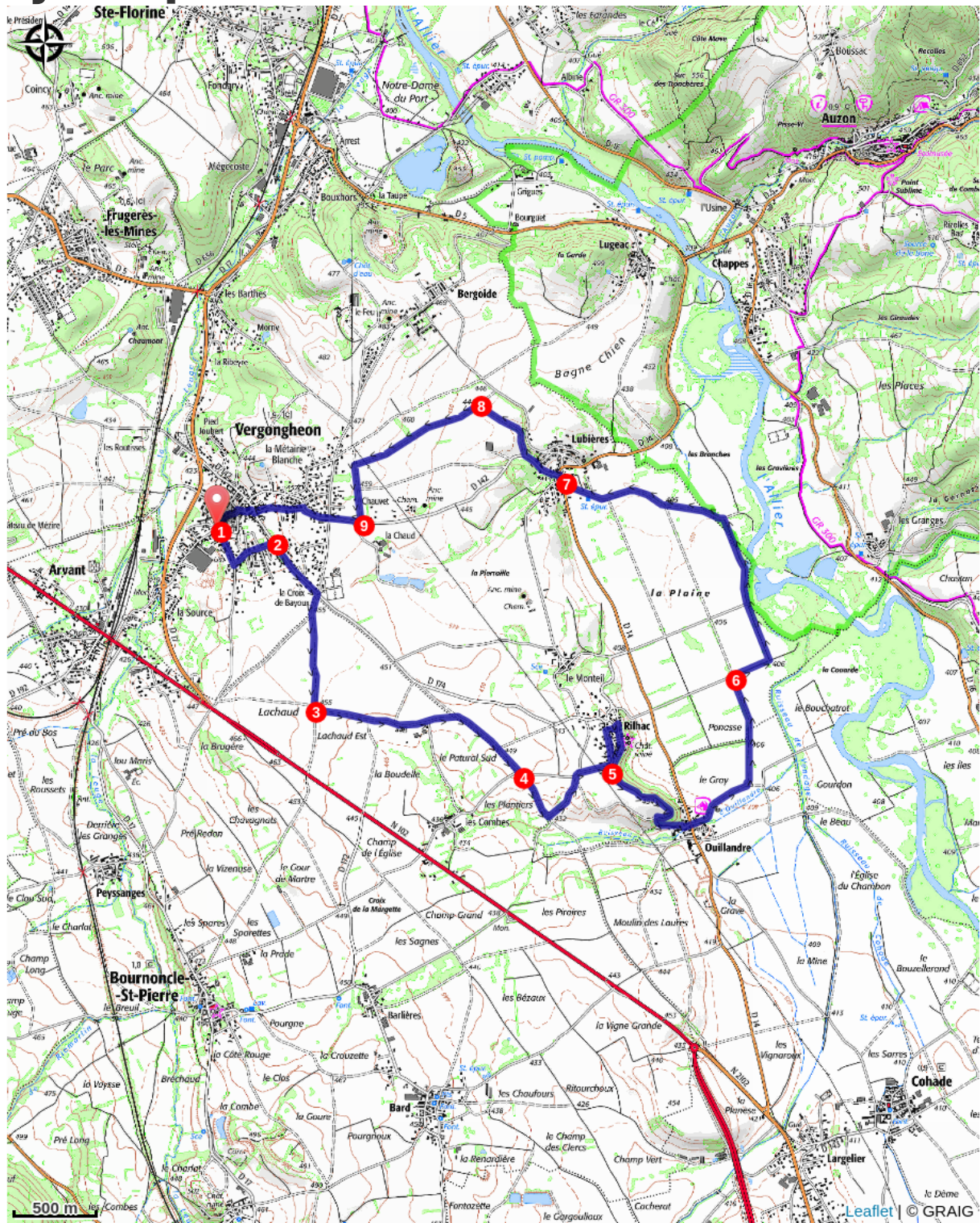
Altimetric profile



Min elevation 405 m Max elevation 463 m

1. Dos à la mairie de Vergongheon, au rond point, aller tout droit. Bifurquer ensuite rue de la Vizade à gauche.
2. Au « cédez le passage », suivre à droite la direction « le Monteil » puis à la sortie du village, au niveau du stade (croix), prendre à droite la route. Elle se transforme rapidement en piste de terre rouge. A la 1ère fourche, suivre la piste de gauche.
3. Au premier croisement, quitter la piste en terre rouge pour un chemin caillouteux à gauche. Délaisser un premier chemin à droite et un second à gauche. Délaisser les habitations à droite et continuer tout droit. On rejoint une piste que l'on suit à droite jusqu'à la route.
4. La traverser et continuer en face. On rejoint une piste dans un virage que l'on suit tout droit. Au croisement suivant, tourner à gauche jusqu'à la route. A celle-ci prendre à droite pour rentrer dans Rilhac. Poursuivre à gauche pour faire le tour du village.
5. Continuer tout droit le long d'un champs puis descendre à gauche jusqu'à Ouillandre. Dans le village, traverser la D14 et continuer en face rue des Ravioures puis entre les champs. A la 1ère fourche, aller à gauche et encore à gauche à la seconde. Au croisement suivant, continuer à droite pour rejoindre une petite route.
6. La suivre à droite puis la quitter à gauche pour la première piste en terre rouge. Délaisser une piste à gauche, pour vous rapprocher de l'Allier puis rejoindre une petite route que l'on suit à gauche jusqu'au village.
7. Suivre la D14 à droite sur 50 m puis prendre à gauche la direction Vergongheon. A la sortie de Lubières, emprunter la piste ombragée qui longe le ru avant de remonter entre les champs.
8. Sur le plateau, aller à gauche puis tout droit peu après afin de délaisser une exploitation agricole. Derrière Vergongheon, Suivre la piste en terre rouge à gauche et rejoindre la route.
9. L'emprunter à droite, gagner le village et suivre le chemin d'Auzon pour rejoindre le centre-bourg.

On your path...



All useful information

How to come ?

Advised parking

Parking de la Mairie