PR540 Le Rond de l'Ange

Velay - Coubon

Rond de l'Ange (Jérémie Mazet)

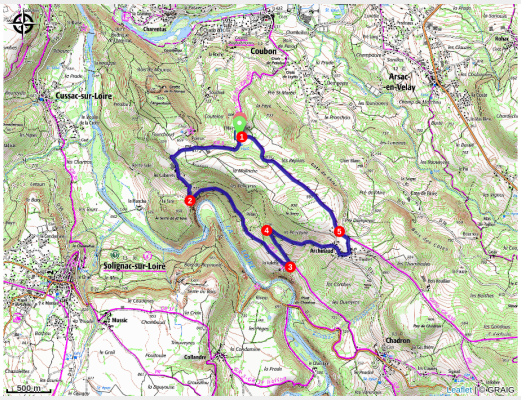

Un petit tour, d'abord en balcon sur la vallée encaissée de la Loire puis, en bordure du plateau, avec une vue imprenable sur le massif du Meygal. À réaliser en famille !

Ponts et industrie

Dès l'époque romaine, c'est à Coubon que l'on traversait la Loire – d'où la présence d'un pont sur l'écusson de la ville. Plusieurs ponts se succédèrent, souvent détruits lors de crues ; l'actuel date de 1984.

À quelques kilomètres de Coubon, un autre pont, sur la Laussone (affluent de la Loire), a été nécessaire pour l'implantation de l'usine des fileries de la Darne, avec sa cheminée de 42 m. On compte aussi un barrage sur la Loire et une usine électrique à Charentus. Les employés de

Useful information

- Practice : Randonnées
- Duration : 2 h 30
- Length : 7.0 km
- Trek ascent : 184 m
- Difficulty : Easy
- Type : Loop
- Themes : Fauna, Flora

ces sites ont eu une grande influence sur la vie économique et sociale locale au XIXe siècle, tout comme les ouvriers du chantier de la ligne de chemin de fer reliant Le Puy à Langogne, qui a duré 22 ans, s’achevant en 1912. Si les rails ont laissé la place à une voie verte, on peut encore admirer les nombreux ouvrages d’art qui témoignent de ce passé.

Trek

Departure : L'Holme (Coubon)
Arrival : L'Holme (Coubon)
Markings : PR
Cities : 1. Coubon
2. Cussac-sur-Loire
3. Chadron

Altimetric profile

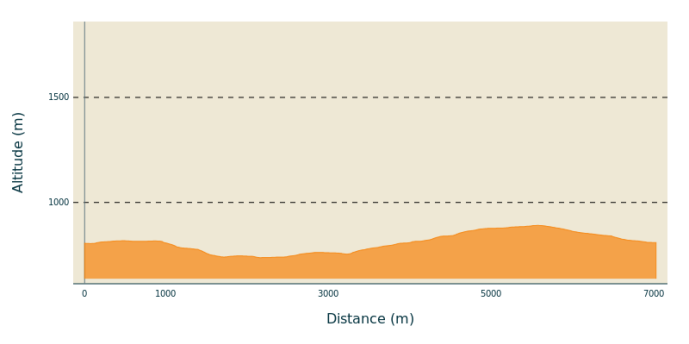

Min elevation 737 m Max elevation 891 m

1. De l’Olme (ou l’Holme), prendre la route en direction de Poinsac [> vue sur le château à droite] et continuer par la route qui descend aux Cabarets. Poursuivre la descente par la route en laissant le sentier à gauche sur 400 m.
2. Dans le virage, au petit parking [> point de vue sur la Loire et le « Rond de l’Ange », nom donné à ce méandre de la Loire en raison de sa courbe parfaite], s’engager sur le chemin à gauche et entrer dans le bois. À la bifurcation, rester à gauche. Le sentier passe à flanc, souvent en lisière du bois et conduit à La Valette [> maison forte].
3. Monter par le chemin à gauche et entrer dans le bois.
4. À la croisée des sentiers, tourner à droite et poursuivre l’ascension à flanc jusqu’à Archinaud [> vue sur le massif du Mézenc]. Dès l’entrée du hameau, gravir la ruelle à gauche et arriver à la sortie du hameau [> vue sur le massif du Meygal].
5. Prendre la route perpendiculaire à gauche. Elle conduit à L’Olme.

On your path...

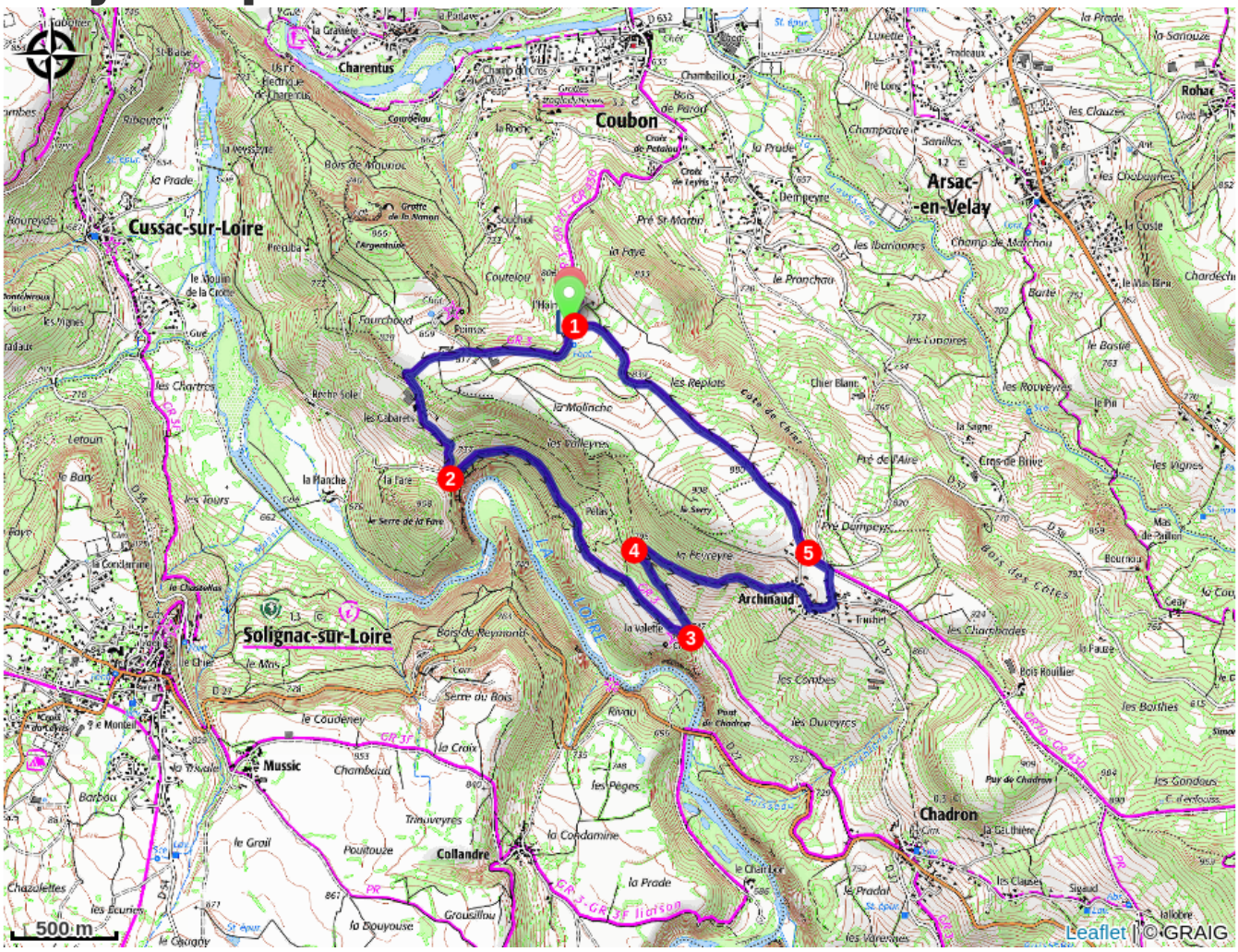
Coubon
Cussac-sur-Loire
Arsac-
-en-Velay
Solignac-sur-Loire
Archinaud
Chadron
Mussic
Collandre
Charentus
Rohac
1
2
3
4
5
500 m
Leaflet | © GRAIG

All useful information

How to come ?

Access

L’Holme (commune de Coubon), à 10 km au sud du Puy par les N 88, D 38, D 37 et route de L’Holme à droite (à Coubon).

Advised parking

Dans le hameau