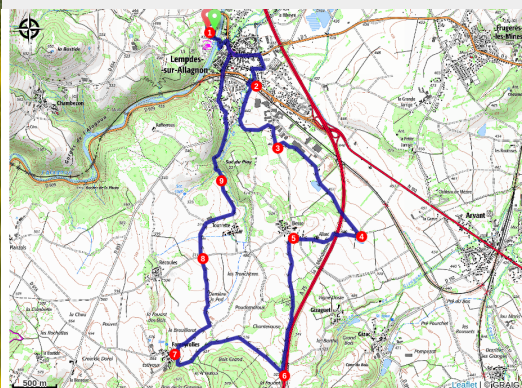


# PR417 Les Amoureux

Gorges de l'Allier - Lempdes-sur-Allagnon



Vue sur le château de Léotoing et les monts du Cézallier (Jérémié Mazet)



***Un sentier au-dessus de la Limagne avec vues sur les terres agricoles du Brivadois et du Lembron et l'écrin vert des plateaux environnants : Cézallier et Livradois. Une invitation à la découverte du patrimoine de Lempdes-sur-Allagnon, bourg actif à la croisée de grandes voies de communication...***

## Lempdes-sur-Allagnon

Les plus anciennes mentions de Lempdes remontent à la fin du XI<sup>e</sup> siècle, elles nous sont connues par une charte du cartulaire de Sauxillanges. En 1078, le prieur de l'abbaye clunisienne de Sauxillanges Bernard de Saint-Priest reçoit l'église de Lempdes. En 1095, une bulle pontificale du pape Urbain II confirme cette donation. La terre de Lempdes est également placée sous l'autorité de seigneurs laïcs dont les seigneurs de Léotoing. Une première maison forte juxta le sanctuaire, elle est agrandie à la fin du XVI<sup>e</sup> siècle par les seigneurs d'Auzon. A la

## Useful information

Practice : Pédestre

Duration : 3 h 15

Length : 13.5 km

Trek ascent : 199 m

Difficulty : Easy

Type : Loop

Themes : Point de vue, Architecture

# Trek

**Departure** : Lempdes-sur-Alagnon

**Arrival** : Lempdes-sur-Alagnon

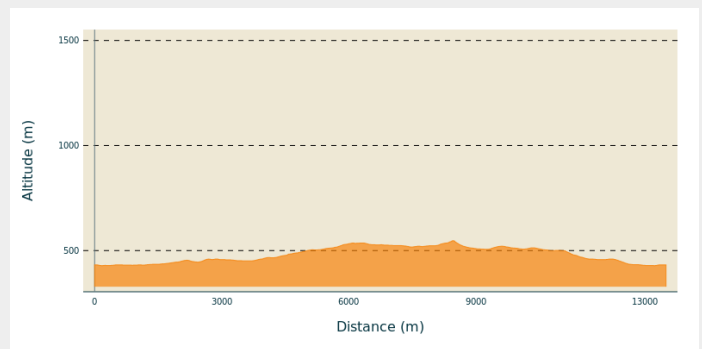
**Markings** : — PR

**Cities** : 1. Lempdes-sur-Alagnon

2. Saint-Géron

3. Léotoing

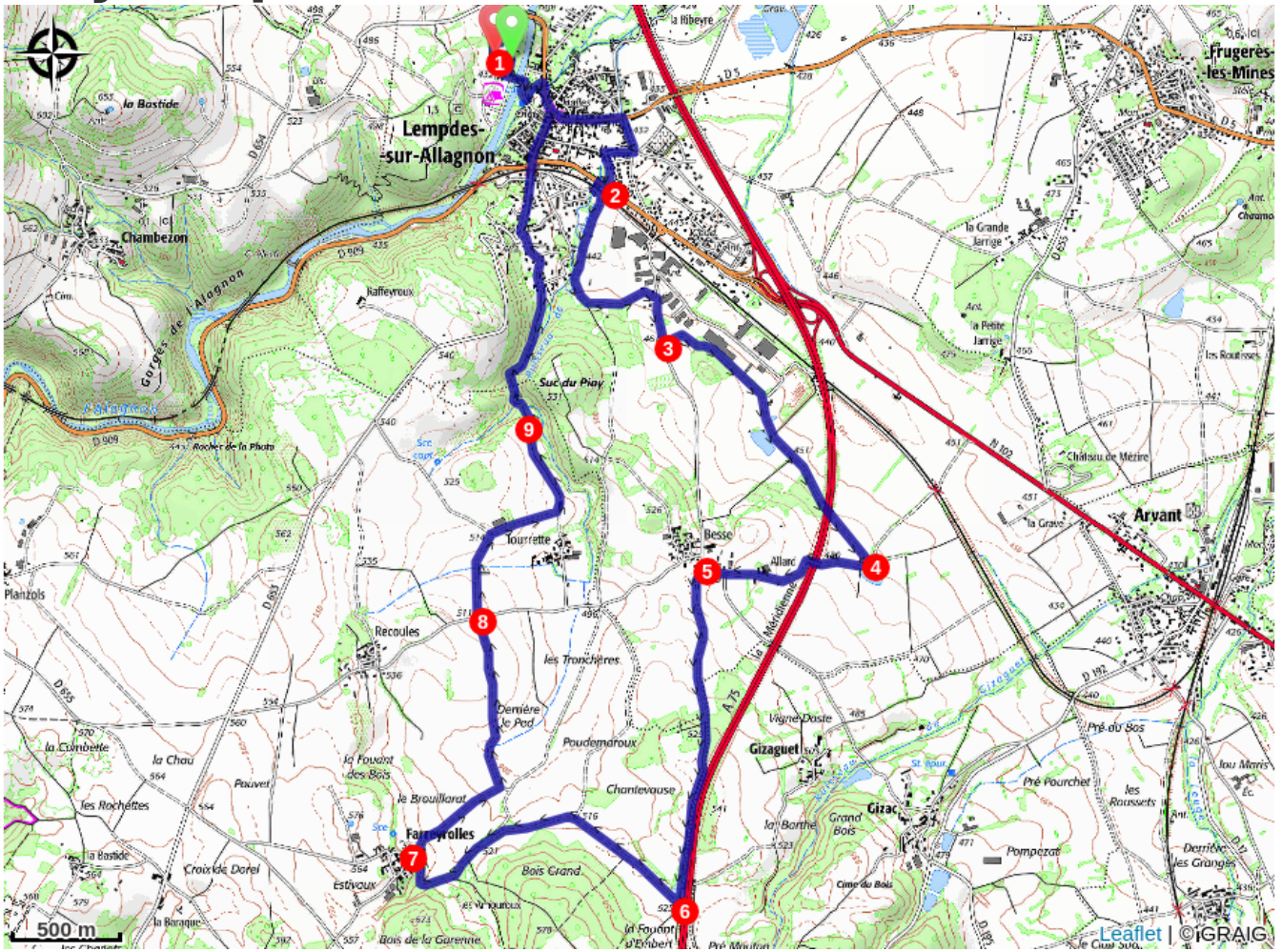
## Altimetric profile



Min elevation 428 m Max elevation 547 m

1. Derrière la salle polyvalente de Lempdes, dirigez vous vers l'Alagnon pour traverser la rivière sur la passerelle. Après celle-ci, continuer à droite dans le parc. On rejoint le béal. N'emprunter pas la passerelle et continuer à droite en longeant le canal. Au bout du parc, Emprunter le pont à gauche et suivre la rue de gauche. Dépasser le parking et continuer à droite pour rejoindre la rue principale. Aller à gauche et, devant les halles, emprunter la direction Auzon à droite. Au niveau des HLM, emprunter à droite la rue André Momège puis à droite la rue Jean Bost. Aller à gauche, passer la passerelle et rejoindre la N102.
2. L'emprunter à droite sur 50 m et bifurquer à gauche pour passer sous la ligne de chemin de fer. Après le passage continuer à gauche puis à droite à la 1ère fourche. Ignorer les chemins collatéraux et rejoindre la route au dessus de la zone industrielle. L'emprunter à droite sur 200 m.
3. A mi pente, emprunter le chemin de gauche, suivre le chemin principal et passer sous le tunnel autoroutier.
4. Au croisement, tourner à droite, franchir le pont et poursuivre jusqu'au lieu-dit Allard. Suivre la route tout droit jusqu'au hameau de Besse.
5. Dans le virage à droite, quitter la route pour bifurquer sur la piste de gauche. Continuer sur la piste principale, traverser un bois et poursuivre en longeant l'autoroute (**vue sur les monts du Cézalier et le château de Léotoing**). Laisser un chemin partir sous l'autoroute.
6. Au croisement, continuer à droite. Rejoindre une piste que l'on suit tout droit jusqu'à Faveyrolles (**village des Amoureux en ruines : attention ne pas s'aventurer**).
7. Avant le village, emprunter le chemin à droite en descente. Au croisement, continuer à gauche.
8. Couper la route et monter en face. En haut, aller à droite. Au croisement suivant, délaisser le village à droite pour le chemin de gauche.
9. On descend alors dans la vallée par un sentier. Longer le ruisseau, le franchir deux fois et rejoindre une zone pavillonnaire. A la route, continuer tout droit. On rejoint la D653 que l'on descend à droite. Traverser la voie ferrée, couper la D909 et continuer tout droit en direction des halles. Avant celles-ci, emprunter une rue à gauche pour retrouver le point de départ.

# On your path...



# All useful information

## **Advices**

Attention à la traversée de la N9

## **How to come ?**

### Access

A 20 mins depuis Brioude et 5 mins depuis la sortie 20 de l'A75

### Advised parking

Parking à la salle polyvalente