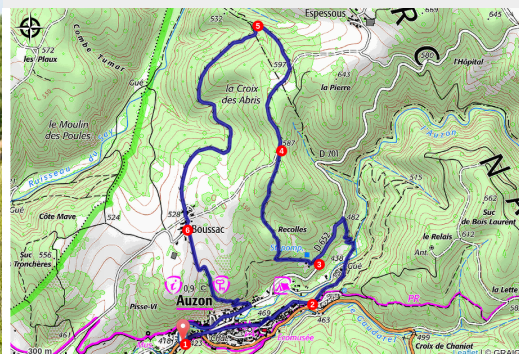


PR419 Moulins et Pigeonniers

Auzon



Vue sur Auzon et ses pigeonniers (Jérémy Mazet)



Les moulins de l'Auzon et d'anciens pigeonniers en équilibre dans la pente débutent et concluent cette boucle en balcon au-dessus du bassin minier et de la vallée du Cé.

Une des 13 « bonnes villes d'Auvergne »

Dressé sur son promontoire rocheux, le bourg d'Auzon se situe à la frontière entre la plaine céréalière de la Limagne et les pentes boisées du Livradois. Prévôté royale à partir du xie siècle, le village devient rapidement un carrefour d'échange important et verra la construction du château Bourbon, aujourd'hui disparu, ainsi que de la collégiale Saint-Laurent d'Auzon. Cet édifice roman se distingue par ses magnifiques chapiteaux extérieurs ainsi que ses peintures murales du xive siècle. Aujourd'hui encore, Auzon conserve la majeure partie de son mur d'enceinte et de ses tours. Des trois portes protégeant les accès, il ne reste que celle du Brugelet situé en bas du village.

Useful information

Practice : Pédestre

Duration : 1 h 45

Length : 6.9 km

Trek ascent : 280 m

Difficulty : Easy

Type : Loop

Themes : Point de vue, Architecture, Géologie

Trek

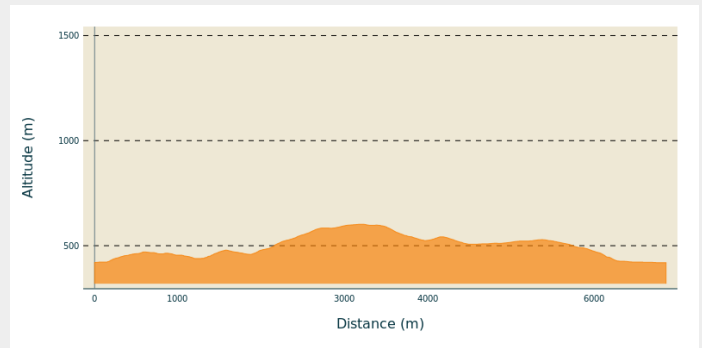
Departure : Auzon

Arrival : Auzon

Markings : — PR

Cities : 1. Auzon

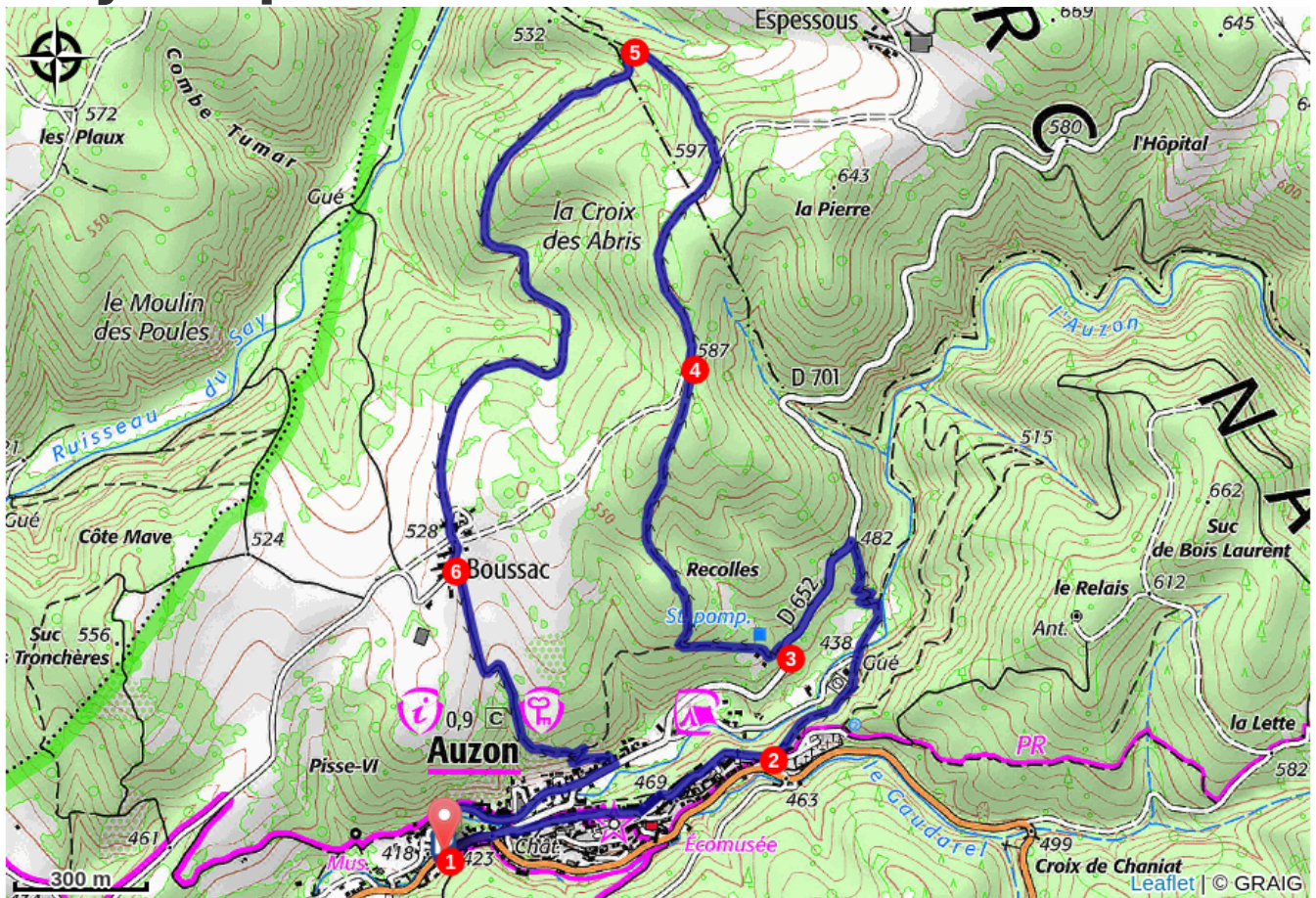
Altimetric profile



Min elevation 419 m Max elevation 602 m

1. Dos à l'office de tourisme, emprunter la rue à gauche en direction du vieil Auzon. 100 m après s'engager à gauche en direction de Saint Martin d'Ollières. Au niveau du pont piéton, monter la rue à droite sous les fortifications. Délaisser les halles à droite pour emprunter la rue Manges-Prunes. Monter les escaliers et continuer à gauche.
2. Au bout du village, descendre à gauche le chemin de la Souleyre. Passer derrière les terrains de tennis, traverser le ruisseau sur la passerelle et continuer. Le sentier se sépare en deux. Emprunter celui de gauche qui monte à la route. L'emprunter à gauche sur 300 m.
3. Bifurquer alors sur une petite route à droite. Après la maison, suivre le chemin à gauche dans les bois. Délaisser une sente à gauche pour rejoindre une piste plus importante.
4. Suivre celle-ci à droite, passer devant la table d'orientation (**vue sur le Cézalier et le massif des monts Dore**).emprunter ensuite la piste qui descend à gauche.
5. Délaisser un sente à droite et continuer à gauche sur la piste principale. Rejoindre Boussac.
6. Dans le village, délaisser la route à droite pour un sentier herbeux à gauche qui descend sur Auzon. Délaisser une sente à gauche et passer entre les maisons pour rejoindre la route. La suivre en rive droite pour regagner le point de départ.

On your path...



All useful information

How to come ?

Access

A 20 mins de Brioude et à 15 mins depuis la sortie 20 de l'A75

Advised parking

Parking place de la Barreyre