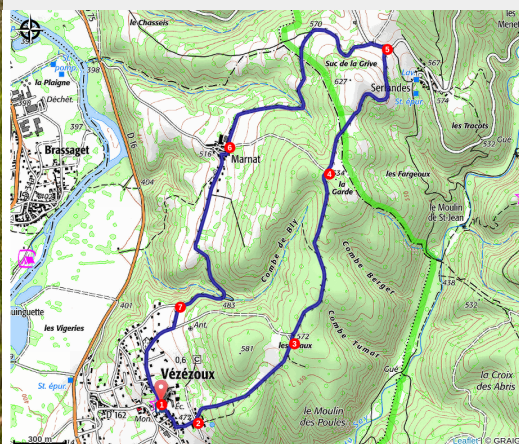


PR414 Le Chemin des Grives

Vézézoux



Champs fleuris au dessus de Vézézoux (Jérémy Mazet)



Ce sentier illustre bien deux des facettes du pays d'Auzon : côté plaine, le bassin minier où se concentre la majorité de la populatin ; à côté Livradois, l'ancien pays agricole en mal d'hommes. Vézézoux est comme un trait d'union entre ces deux entités. Tourné vers la plaine, il oublie peu à peu son passé viticole que quelques rangs de ceps rappellent.

Un pays de forêt

A cheval entre la Limagne brivadoise et les monts du forez, le pays d'Auzon est un territoire forestier. Les feuillus (hêtres, chênes) colonisent principalement les plaines et l'étage collinéen inférieur à 750 m d'altitude (Auzon, Azérat, Vezézoux). Les conifères se retrouvent sur les plateaux des contreforts du forez (Saint-Vert, Chassignolles, Champagnac-le-Vieux). Ces forêts sont essentiellement privés, hérités pour les plantations de conifères des reboisements du

Useful information

Practice : Pédestre

Duration : 2 h

Length : 6.8 km

Trek ascent : 182 m

Difficulty : Easy

Type : Loop

Themes : Point de vue, Géologie

Trek

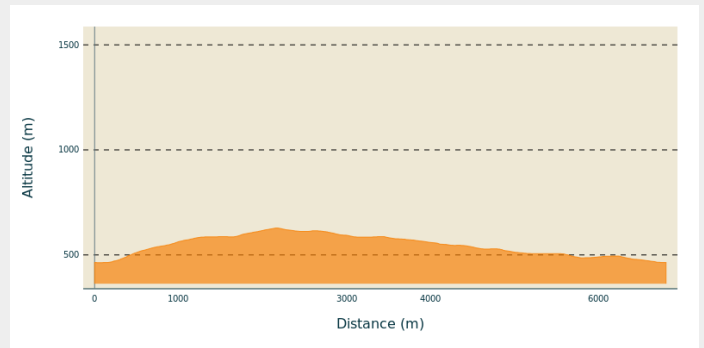
Departure : Vézézoux

Arrival : Vézézoux

Markings : — PR

Cities : 1. Vézézoux

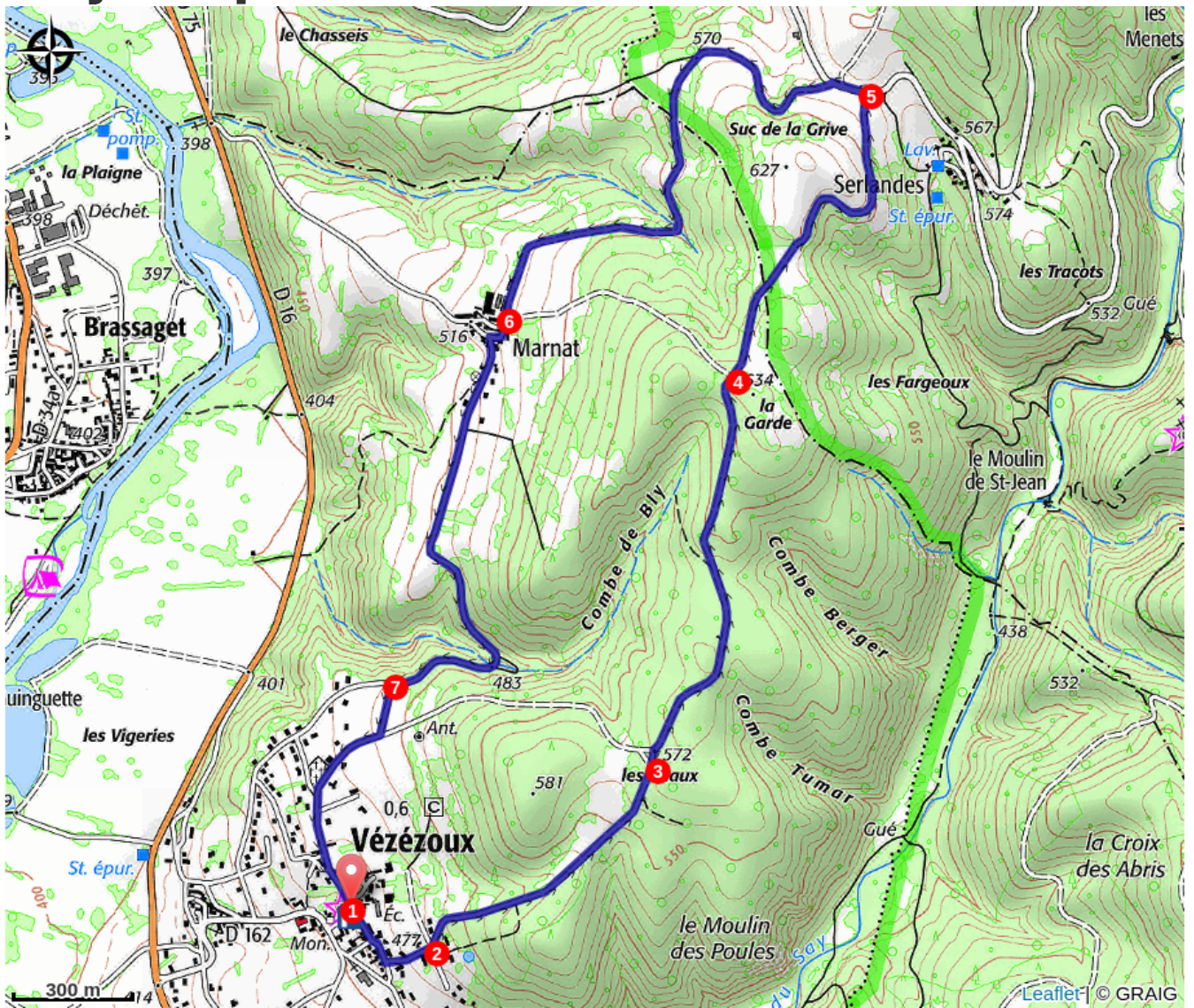
Altimetric profile



Min elevation 463 m Max elevation 628 m

1. Dos à l'église, emprunter la rue à droite. Rejoindre la rue de l'école, l'emprunter tout droit puis monter à gauche la rue du Fraisse
2. A l'intersection, continuer en face sur la route qui monte au dessus des maisons. Elle devient piste, délaisser un chemin à droite et rejoindre une intersection.
3. Continuer à droite et rester sur la piste principale.
4. Apres le col, descendre légèrement à droite entre milieux ouverts et sous-bois sur le chemin surplombant le hameau de Serlandes.
5. On rejoint une route. La suivre à gauche sur 100 m et bifurquer sur la 1ère piste à gauche, délaisser un chemin à droite et continuer (**vue sur le massif du Sancy et le bassin minier**) jusqu'à Marnat.
6. Dans le hameau, aller à droite puis à gauche et emprunter la route goudronnée en direction de Vézézoux.
7. En vue du village, suivre la route de gauche, passer près du cimetière et regagner le point de départ.

On your path...



All useful information

How to come ?

Access

A 15 mins de Brioude et 10 mins depuis la sortie 20 de l'A75.

Advised parking

parking à côté de l'église