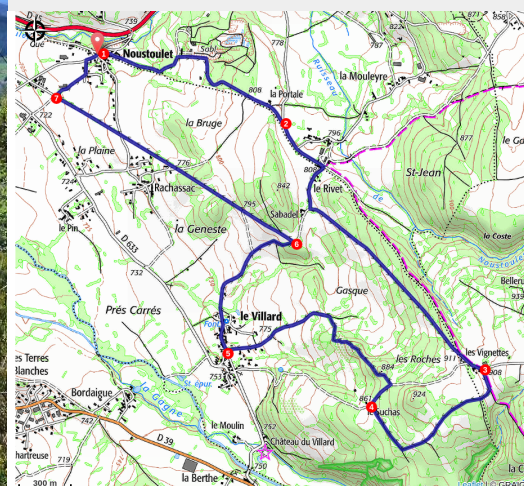


# PR701 Les Suchas

Montagne de Haute-Loire - Saint-Germain-Laprade



Vue depuis les Suchas (Claude Bruyère)



*De Noustoulet, parcourez les hauteurs du Villard entre bois de pins et sommets propices aux points de vue. Sur le retour, vous marcherez sur l'ancienne route impériale dite "voie romaine" qui fut tracée sous le règne de Louis XVI et terminée sous le 1er Empire.*

## Le Château du Villard

Le château de structure féodale du Villard, construit au XV<sup>e</sup> siècle, a été continuellement remanié jusqu'au XIX<sup>e</sup> siècle. Le château présente deux corps de bâtiments parallèles, flanqués chacun de tours et reliés au nord par un mur. Quelques éléments architecturaux comme des peintures murales restent tout de même visibles à différents niveaux malgré les nombreux remaniements au fil des siècles.

## Useful information

Practice : Pédestre

Duration : 2 h 30

Length : 9.1 km

Trek ascent : 288 m

Difficulty : Medium

Type : Loop

Themes : Flora, Point de vue, Géologie, Sommet

# Trek

**Departure** : Noustoulet (Saint-Germain-Laprade)

**Arrival** : Noustoulet (Saint-Germain-Laprade)

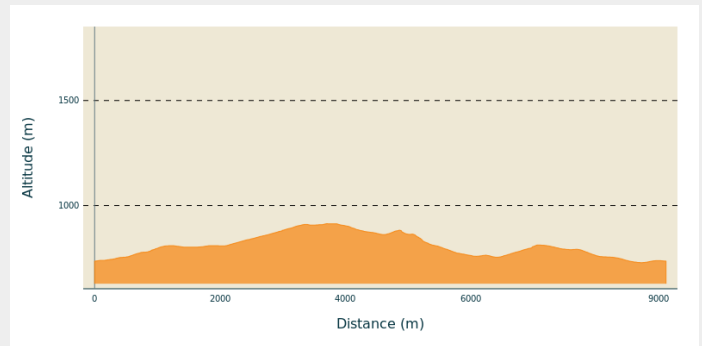
**Markings** : — PR

**Cities** : 1. Saint-Germain-Laprade

2. Saint-Pierre-Eynac

3. Saint-Julien-Chapteuil

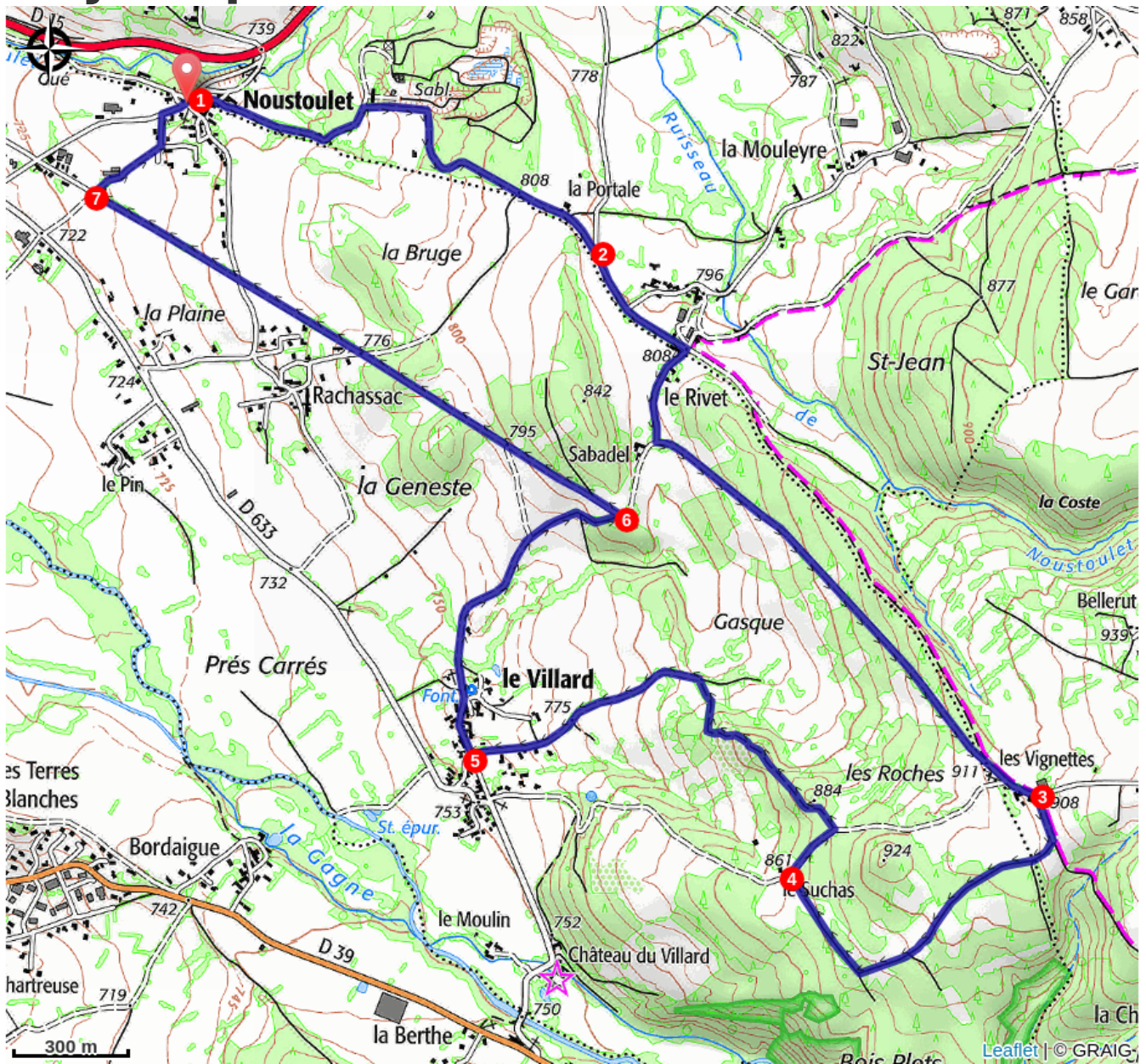
## Altimetric profile



Min elevation 728 m Max elevation 914 m

1. De la place du fournil et de l'Assemblée rejoindre la route et prendre immédiatement la rue à droite en direction de la Sablière de Noustoulet. Elle devient chemin et monte à travers bois.
2. A l'intersection après le lieu-dit la Portale, tenir votre droite jusqu'au hameau le Rivet. Au croisement suivant, emprunter la rue à droite à l'angle de la ferme. Après 300 m, quitter la route dans le virage en montant sur le chemin à votre gauche. Monter sur 1.5 km jusqu'au lieu-dit des Vignettes.
3. A la sortie du lieu-dit bifurquer à droite. Après 150 m, ignorer le chemin descendant et suivre celui de droite montant dans les bois. Il contourne le Grand Suchas qui culmine à 924 m. Tenir votre droite jusqu'au lieu-dit le Suchas.
4. Au T, monter à droite puis tourner à gauche sur la piste forestière. Elle serpente à travers bois et sommets jusqu'à la croix (>panorama sur les Sucs et villages environnants) Poursuivre sur la piste descendante. Elle rejoint le village du Villard.
5. A l'intersection avec la rue principale, tourner à droite rue du Mas. Continuer tout droit en traversant le village et la place principale. La route devient chemin puis monte à travers champs. A la fourche, tenir votre droite et continuer de monter.
6. A l'intersection suivante, bifurquer à gauche sur la voie romaine. La suivre sur 1.7 km en ignorant toutes les autres voies.
7. Au croisement, tourner à droite chemin du moulin neuf. Le suivre jusqu'à la route puis tourner à droite pour retourner au point de départ.

# On your path...



# All useful information

## How to come ?

Advised parking

Place du fournil et de l'assemblée