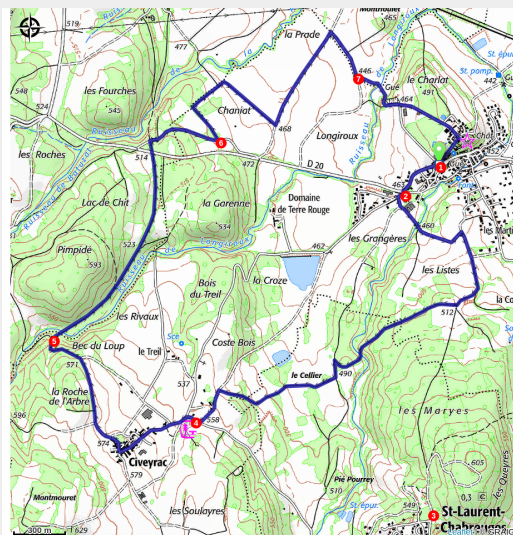


PR025 Les deux châteaux

Gorges de l'Allier - Paulhac



Château de Paulhac (Jérémy Mazet)



Au cours de cette balade vous pourrez rallier le château de Paulhac à celui de Saint-Laurent-Chabreuges tout en traversant les bois.

Les Limagnes du Brivadois sont des bassins sédimentaires vieux de 340 à 400 millions d'années. Ils prennent leur forme à l'ère tertiaire suite à la surrection des Alpes qui provoque leur effondrement par jeu de failles et de cassures. Les roches sédimentaires de ces bassins sont essentiellement des sables, des argiles et des grès. L'Allier, dont le cours les traverse, a engendré la création de terrasses alluviales favorables au développement de l'agriculture.

Useful information

Practice : Pédestre

Duration : 3 h

Length : 9.6 km

Trek ascent : 222 m

Difficulty : Easy

Type : Loop

Trek

Departure : Paulhac

Arrival : Paulhac

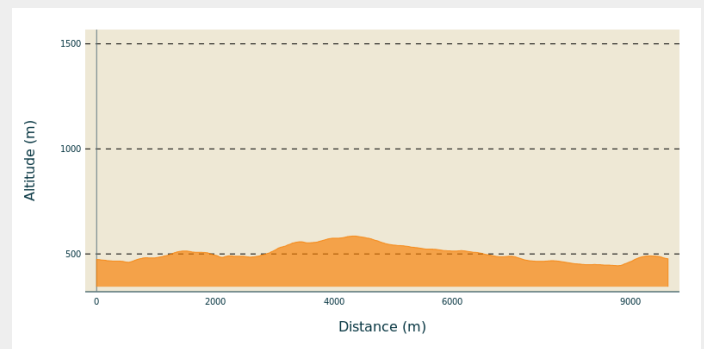
Markings : — PR

Cities : 1. Paulhac

2. Saint-Laurent-Chabreuges

3. Beaumont

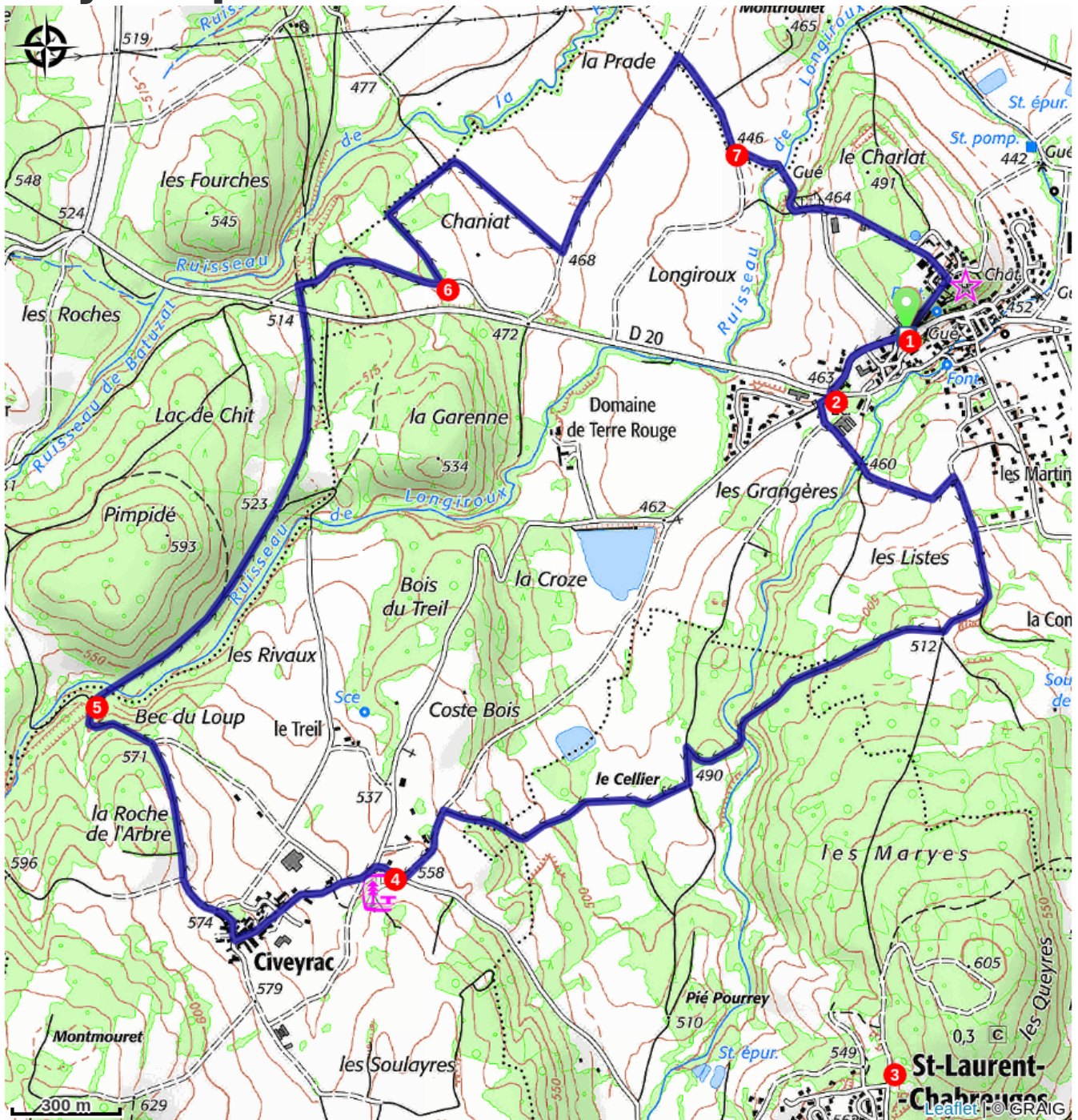
Altimetric profile



Min elevation 444 m Max elevation 585 m

1. Dos à la mairie, longer à gauche la D 20 et descendre jusqu'à un carrefour. Prendre en face la route de Civeyrac et tourner à gauche après une tour.
2. Bifurquer sur la piste de gauche qui longe des bâtiments agricoles et franchit sur un pont le ruisseau de Vendage. Juste après le pont, laisser un chemin partir à droite et poursuivre tout droit. Au T, virer à droite. Suivre la piste principale qui devient chemin et mène à la forêt [O> vue sur le château de Saint-Laurent-Chabreuges] que l'on traverse.
3. Aux premières maisons de Saint-Laurent-Chabreuges, tourner à droite et prendre la petite route qui descend. Suivre à droite la D 128, traverser le village [O> fontaine, château], puis le quitter par la route que l'on emprunte sur 1,2 km environ.
4. S'engager à gauche dans un chemin, puis prendre à droite et, à la route, aller à gauche pour entrer dans Civeyrac. Au fond du hameau, tourner à droite. À la dernière maison, continuer sur la piste à gauche sur environ 150 m, puis, dans le prolongement, suivre un chemin vers la forêt. Au lieu-dit Bec du Loup, le chemin pénètre à gauche en sous-bois.
5. Au bâtiment, tourner à droite et suivre, sur un peu plus d'1 km, le chemin dans les bois. Déboucher sur la D 20 que l'on traverse (> prudence !). Prendre la sente en face. À la route, aller à droite sur environ 450 m.
6. S'engager à gauche dans un chemin qui, après 150 m, vire à droite. Plus loin, laisser un chemin à gauche, puis virer à droite, en ignorant un autre chemin à gauche. Déboucher sur une piste perpendiculaire. Emprunter à gauche cette piste rectiligne et bordée par des pruniers. Au bout [O> vue sur Beaumont], tourner à droite.
7. À une fourche, aller à gauche, franchir le ruisseau de Longiroux et atteindre le cimetière de Paulhac. Passer devant celui-ci et remonter dans le prolongement jusqu'au village [O> château de Paulhac]. Devant le château, partir à droite et retourner au point de départ.

On your path...



All useful information

Advices

Traversée de la D20

How to come ?

Access

Paulhac, à 3 km au l'ouest de Brioude par la D 20

Advised parking

devant la mairie