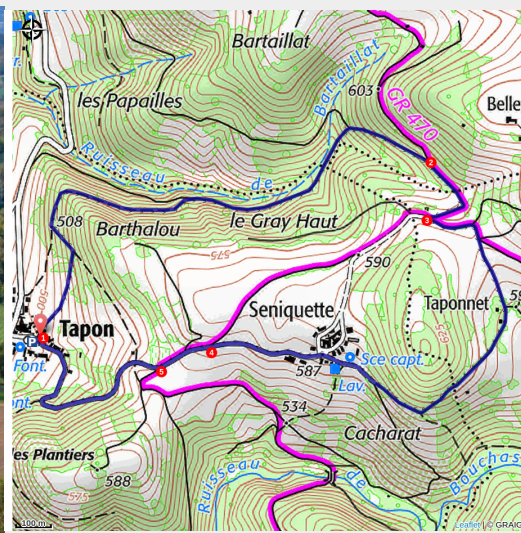


PR020 En passant par Bartailat

Gorges de l'Allier - Saint-Ilpize



Vallée de l'Allier près de St-Ilpize (Jérémy Mazet)



Depuis l'ancien village vigneron de Tapon, le sentier serpente entre vergers, landes et sous-bois. Sur les hauteurs de Séniquette, vous aurez une vue magnifique sur la vallée de l'Allier et le château de Saint-Ilpize.

Le circaète Jean-le-Blanc

Le circaète est un grand rapace d'apparence blanche assez facilement observable en vol ou perché sur le sommet d'un arbre, un rocher ou un pylône électrique. C'est un spécialiste du vol stationnaire qu'il pratique couramment pour repérer ses proies. En Europe, ses effectifs seraient de 4 200 à 6 000 couples. En France, l'espèce se reproduit au sud de la Loire. Le circaète est protégé en France. Les terrains de chasse sont les zones ouvertes et riches en reptiles : terrains rocaillieux, adrets ou soulanes, landes faiblement boisées, régénérations et clairières forestières, garrigues et maquis, prairies à pâturage extensif, friches, jachères et cultures (vignes, vergers..), etc. De mi-août à mi-octobre les circaètes migrent dans toute la zone caennaise. Le retour a principalement lieu entre

Useful information

Practice : Pédestre

Duration : 1 h 30

Length : 4.4 km

Trek ascent : 135 m

Difficulty : Easy

Type : Loop

Trek

Departure : Tapon

Arrival : Tapon

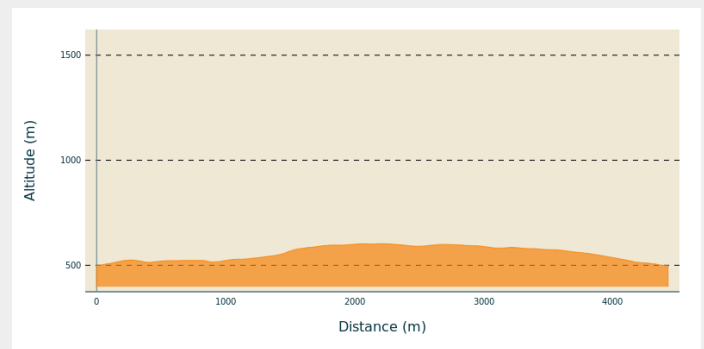
Markings : — PR

Cities : 1. Saint-Ilpize

2. Saint-Privat-du-Dragon

3. Vieille-Brioude

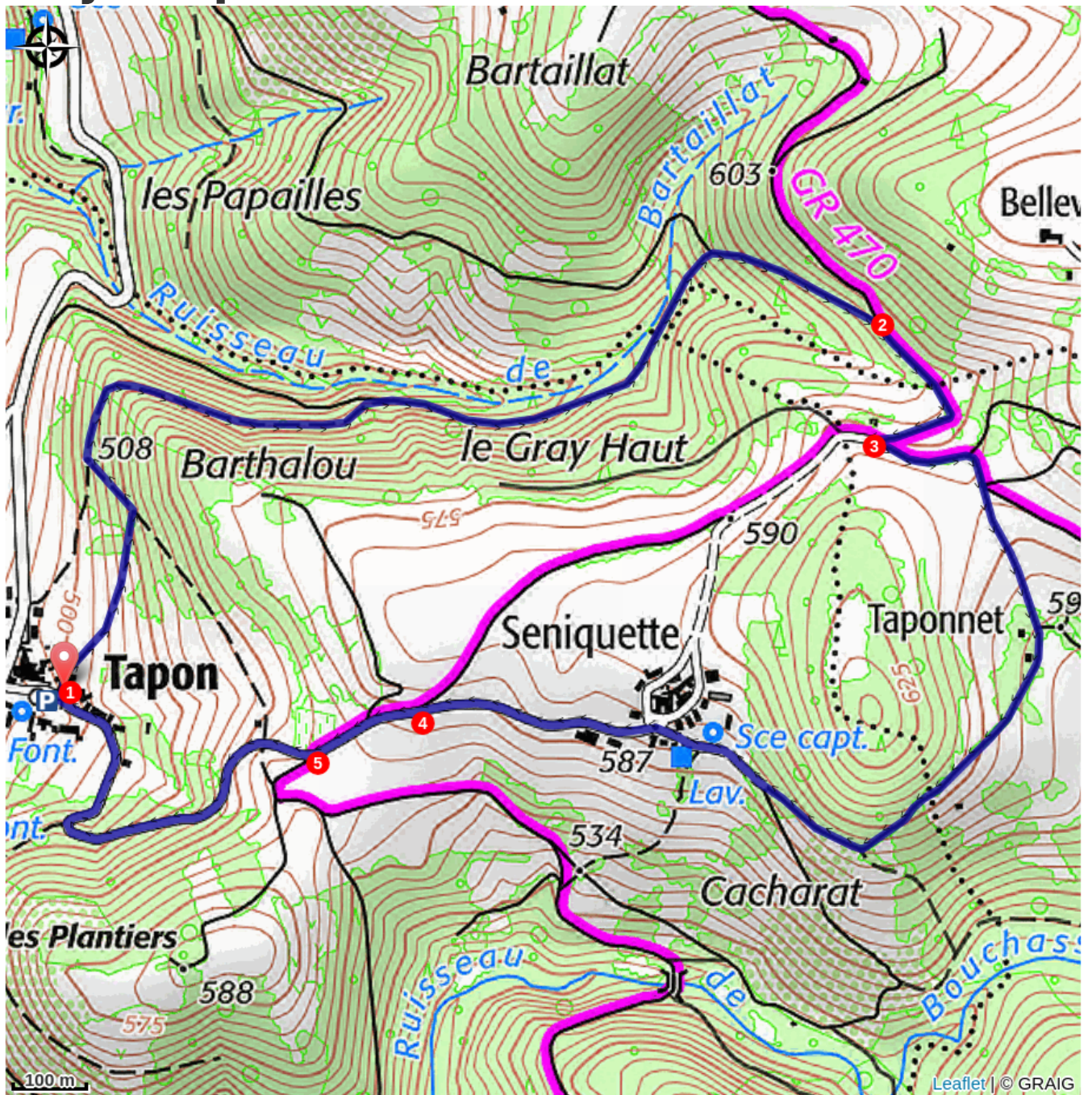
Altimetric profile



Min elevation 498 m Max elevation 603 m

1. Monter la route qui longe la chapelle et s'engager à gauche dans une ruelle montante. Celle-ci devient un sentier en quittant le hameau pour gravir la colline [O> point de vue]. À une intersection en T, descendre à gauche et continuer toujours tout droit sur la sente. Sous le couvert forestier, s'enfonce dans le vallon de Bartaillat. Le sentier, devenu chemin, longe de ruisseau éponyme, puis s'en écarte pour gravir le coteau par une pente plus soutenue. Atteindre un chemin transversal.
2. Au T, prendre à droite. Le chemin sort du sous-bois, vire à droite et rejoint une piste.
3. La suivre à gauche et contourner la colline en prenant toujours tout droit aux embranchements successifs. À Séniquette, poursuivre tout droit, sur la route [O> point de vue sur le château de Saint-Ilpize et la vallée de l'Allier].
4. Dans la descente, une petite portion est commune avec le GR® 470 Gorges et Sources de l'Allier (qui remonte la rivière jusqu'en Lozère, et avec le GR® de Pays Robe de bure et cotte de maille, boucle de 170 km qui sillonne la Haute-Loire).
5. Continuer par la route [O> point de vue] jusqu'à Tapon et retrouver le point de départ [O> fontaine].

On your path...



All useful information

How to come ?

Access

Tapon à 12 km au sud de Brioude, par les D 912 et D 16

Advised parking

A proximité de la chapelle