Cache cache avec les grenouilles

Montagne de Haute-Loire - Freycenet-la-Tour

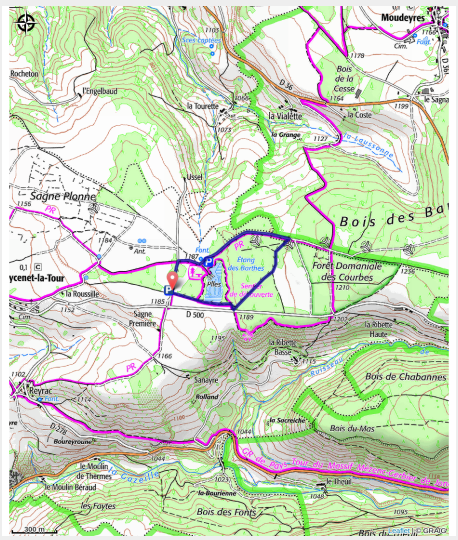

A plus de 1000m d'altitude, vous trouverez un beau parcours VTT familiale autour de l'étang des Barthes, Vous aurez même la chance de jouer avec quelques modules VTT implantés en forêt !

Étang des Barthes :

Perché à plus de 1100 mètres d'altitude, l'étang des Barthes est un site pittoresque et original qui présente une grande diversité d'espèces animales et végétales. Un herbier a été constitué et inventorie les 293 plantes présentes en 1900 à Freycenet Latour.

Les Barthes ont aussi été renommées pour la fameuse pêche aux grenouilles qui faisait courir les « grenouilleurs ». C'est ainsi que l'on appelait les habitants du village qui avaient pour habitude ancestrale de venir puiser dans les ressources de dame nature, la fameuse grenouille rousse

Un étang, un labyrinthe, une aire de jeu, un petit sentier sur pilotis, un observatoire, une aire de pique-nique et de petits résidents à l'année

Useful information

Practice : Mountain Bike

Duration : 20 min

Length : 2.2 km

Trek ascent : 13 m

Difficulty : Very easy

Type : Loop

Themes : VTT

Trek

Departure : Freycenet-la-Tour
Cities : 1. Freycenet-la-Tour
2. Laussonne

Altimetric profile

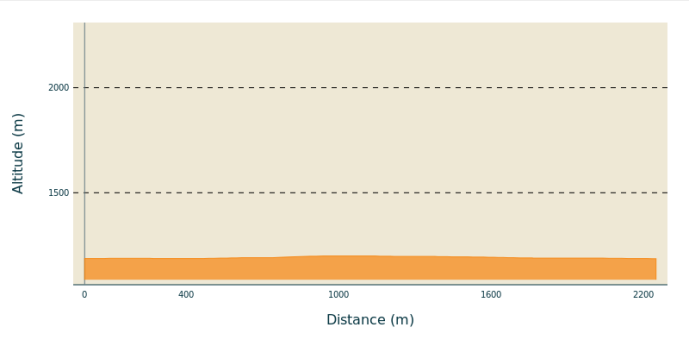

Min elevation 1186 m Max elevation 1199 m

On your path...

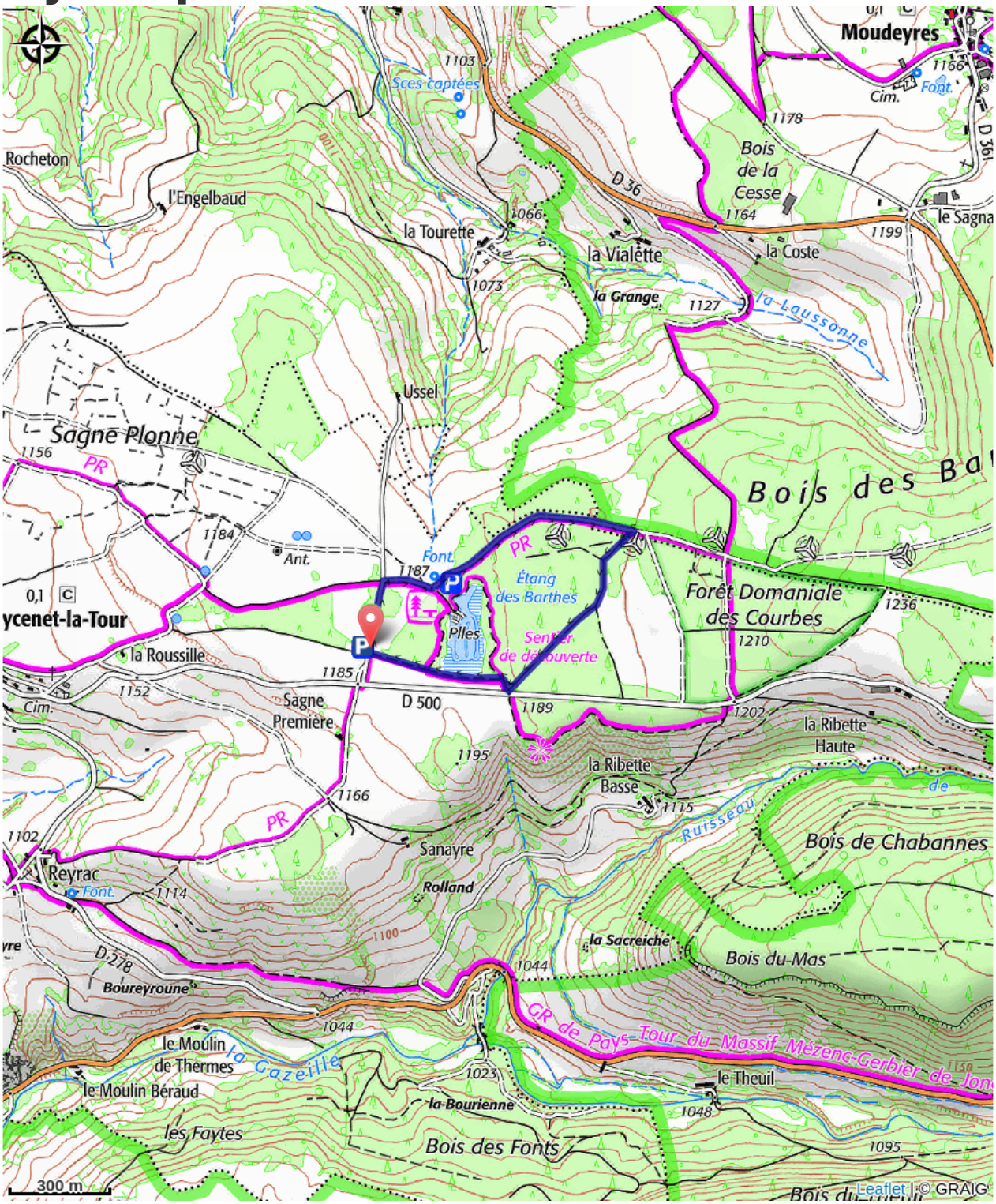

Moudeyres
Sces captées
Rocheton
l'Engelbaud
la Tourette
la Vialette
la Grange
la Coste
Bois de la Cesse
le Sagna
la Laussonne
Ussel
Sagne Plonne
Bois des Ba
Étang des Barthes
Sentier de découverte
Forêt Domaniale des Courbes
ycenet-la-Tour
la Roussille
Sagne Première
D 500
la Ribette Haute
la Ribette Basse
Ruisseau
Bois de Chabannes
Sanayre
Reyrac
Rolland
la Sacreiche
Bois du Mas
Boureyroune
GR de Pays-Tour du Massif Mézenc-Gerbier de Jon
le Moulin de Thermes
la Gazeille
le Moulin Béraud
le Theuil
la Bourienne
les Faytes
Bois des Fonts
300 m
Leaflet | © GRAIG

All useful information

How to come ?

Access

35 minutes au sud d'Yssingeaux