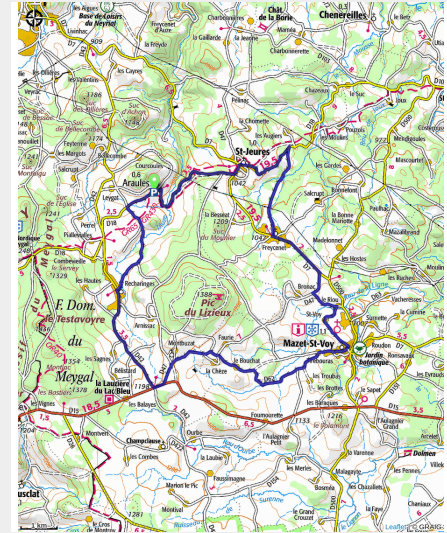


## 29 - Tour du Pic du Lizieux

Montagne de Haute-Loire - Araules



*Ce circuit, à faire seuls, entre amis ou en familles, vous permet de découvrir les communes entourant le massif du Lizieux. Partez d'Araules en direction de St Jeures pour continuer jusqu'au Mazet-St-Voy et revenir sur Araules. Ces trois communes d'altitude sont composées de différents villages et hameaux riches d'un petit patrimoine rural typique de la Haute-Loire : bachas, fours à pain, croix, petits ponts, vieilles bâtisses... Prenez le temps d'observer autour de vous et, pourquoi pas, de monter à pied, au Pic du Lizieux !*

Le Lizieux

### Useful information

Practice : Cycling

Duration : 2 h

Length : 28.1 km

Trek ascent : 499 m

Difficulty : Easy

Type : Loop

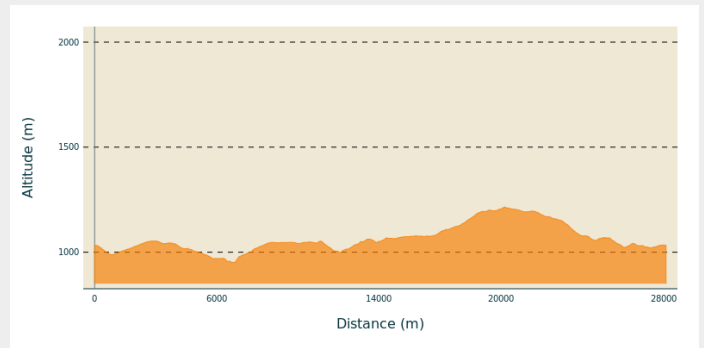
Son vieux sommet (1388m) de 12,7 millions d'années a été formé par un dôme coulé de phonolite, lave qui s'est étendue de part et d'autre du sommet, visible aujourd'hui par les nombreux pierriers et éboulis formant, à sa base, un vaste plateau. Les pâturages, non entretenus suite à l'exode des campagnes, ont laissé place à une forêt de résineux plantée dans

# Trek

**Departure** : Place de la mairie à Araules

- Cities** : 1. Araules  
2. Saint-Jeures  
3. Mazet-Saint-Voy

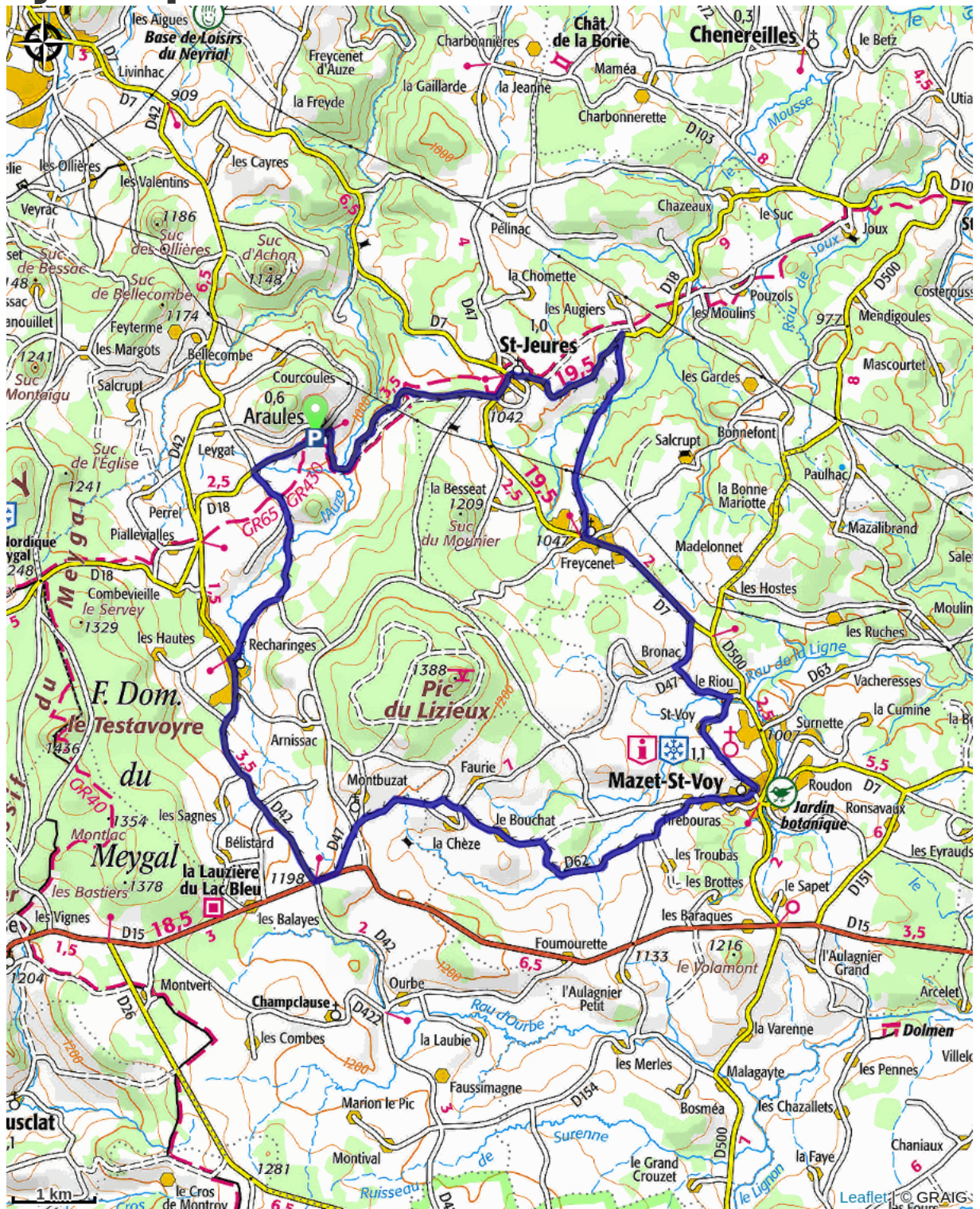
## Altimetric profile



Min elevation 950 m Max elevation 1215 m



# On your path...



# All useful information