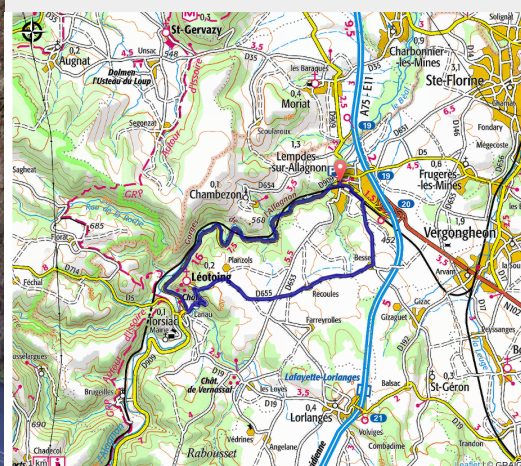



6 - La vallée de de l'Allagnon

Gorges de l'Allier - Lempdes-sur-Allagnon



Venez découvrir la vallée de l'Allagnon, rivière sauvage, affluent de l'Allier, sur une route agréable qui vous emmènera, par une montée en virages au village de Léotoing et son Château médiéval. Le retour se fait par une départementale sur le plateau de l'ancienne « route Impériale » des vacances.

Au coeur de la station Respirando d'Auzon Communauté de Communes, le village de Lempdes sur Allagnon s'étire tout au long de la rivière Allagnon.

L'itinéraire vous conduira dans la vallée du cours d'eau qui prend sa source quelques kilomètres plus loin dans le massif volcanique du Cantal.

Useful information

Practice : Cycling

Duration : 1 h

Length : 16.0 km

Trek ascent : 236 m

Difficulty : Easy

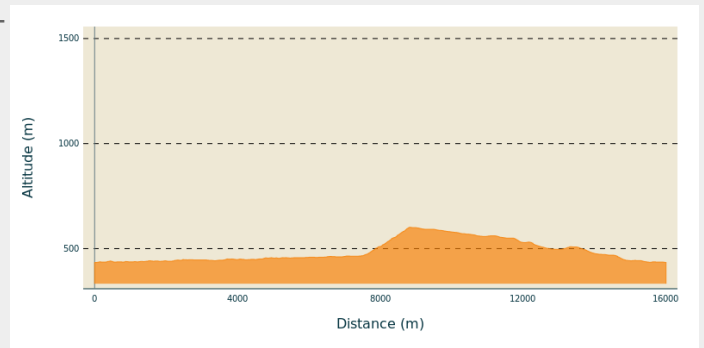
Type : Loop

Trek

Departure : Salle polyvalente de Lempdes-sur-Allagnon

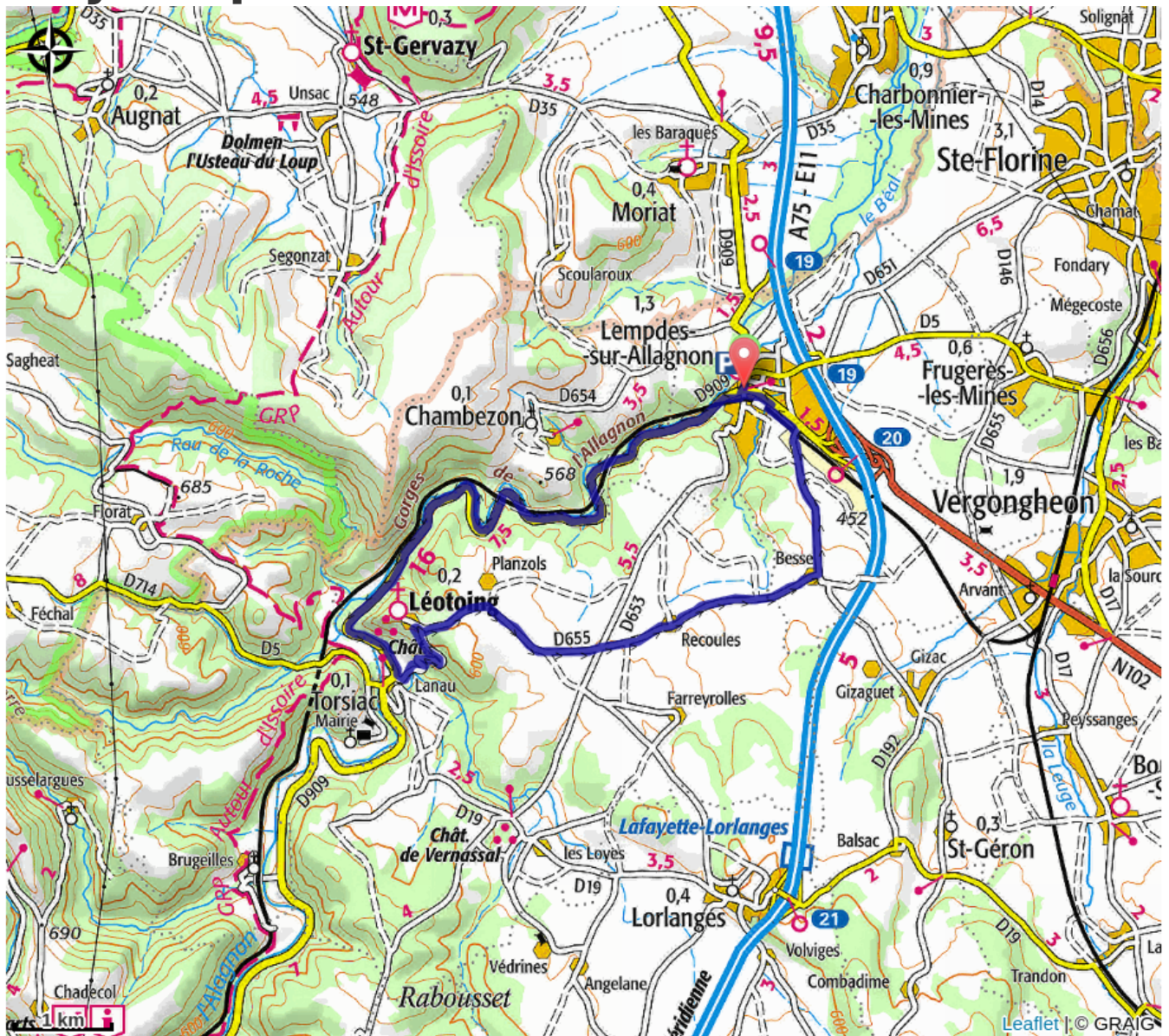
Cities : 1. Lempdes-sur-Allagnon
2. Chambezon
3. Léotoing

Altimetric profile



Min elevation 433 m Max elevation 602 m

On your path...



All useful information

How to come ?

Access

De l'A75, prendre la sortie Lempdes sur Allagnon.
Prendre la direction du camping et de la salle polyvalente. Parking devant la salle polyvalente de Lempdes sur Allagnon.

Advised parking

Salle Polyvalente de Lempdes sur Allagnon