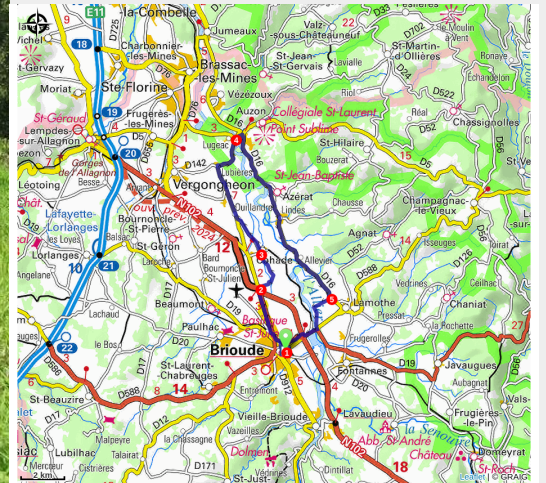


2 - Les deux ponts

Gorges de l'Allier - Brioude



Circuit emprunté par les jeunes débutants de l'école de vélo du VSB, le club de Romain BARDET. Relativement plat, il vous permet de rouler paisiblement tout le long de la rivière Allier.

Useful information

Practice : Cycling

Duration : 1 h 30

Length : 26.9 km

Trek ascent : 134 m

Difficulty : Easy

Type : Loop

Trek

Departure : Office de tourisme de Brioude Sud Auvergne

Cities : 1. Brioude

2. Cohade

3. Vergongheon

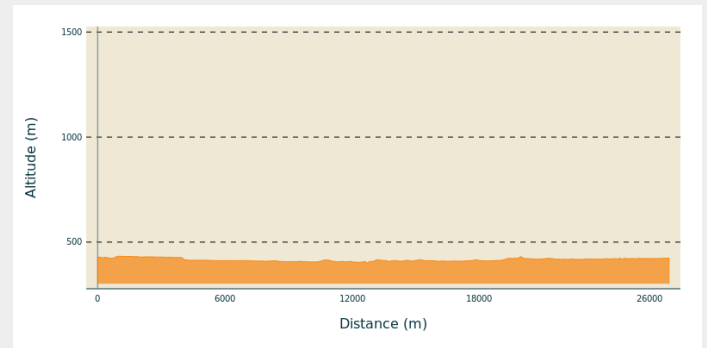
4. Auzon

5. Azérat

6. Lamothe

7. Fontannes

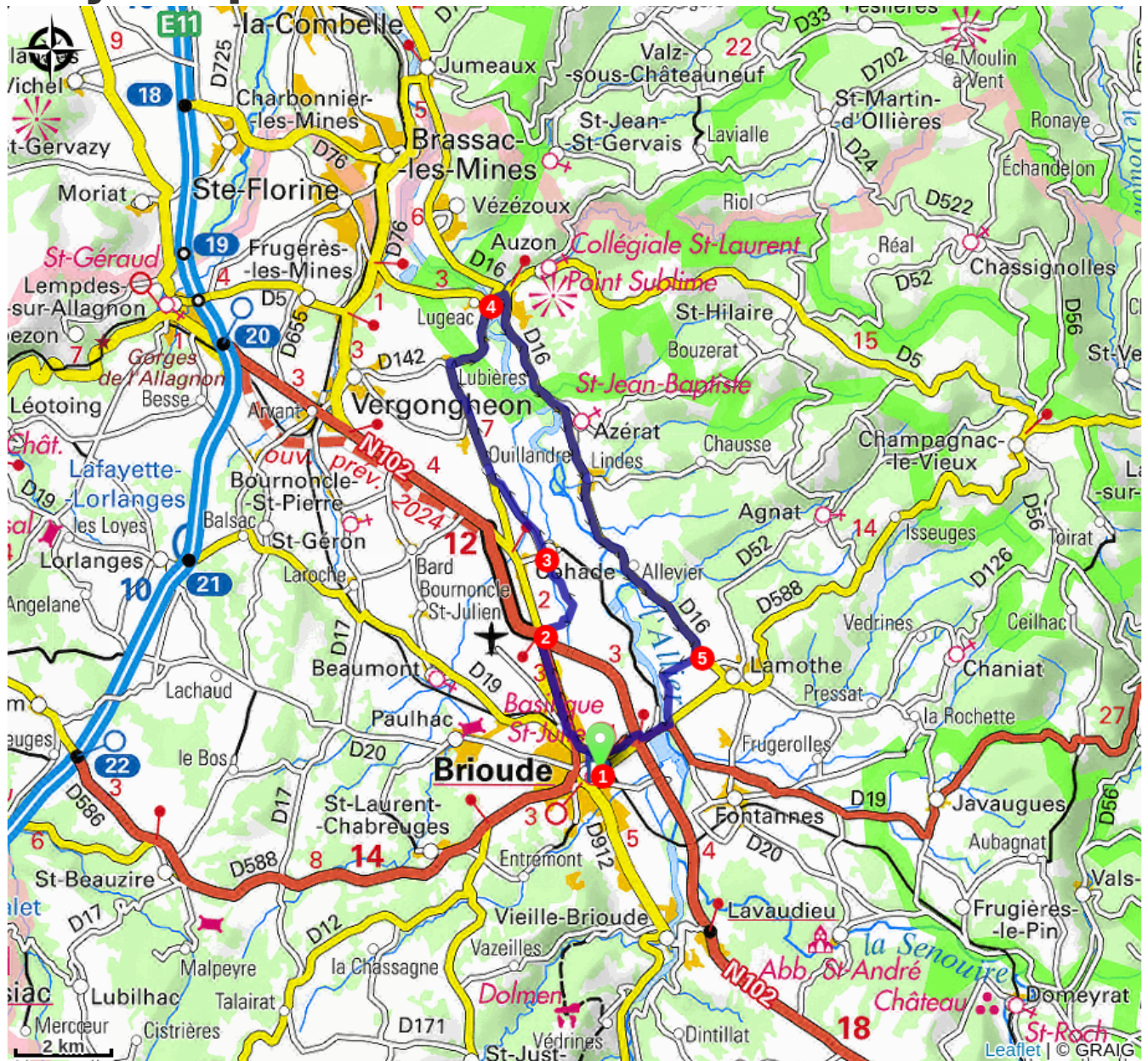
Altimetric profile



Min elevation 402 m Max elevation 433 m

1. Départ du parking du Centre Historique. Prendre à gauche puis au rond point à nouveau à gauche. Au carrefour au feu. Emprunter la piste cyclable.
2. Au rond point , traversée de la Nationale 102 et prendre la seconde sortie direction Flageac.
3. Prendre la direction d'Ouillandre.
4. Tourner à droite au pont puis première à droite, direction Lamothe. Continuer sur la RD 16 jusqu'à l'entrée village de Lamothe.
5. Prendre ensuite à droite pour rejoindre Brioude en passant au dessus de la Nationale 102.

On your path...



All useful information

How to come ?

Transports

Gare SNCF de Brioude. Ligne Le Puy-en-Velay - Clermont-Ferrand

Access

Direction centre-ville de Brioude, parking du Centre Historique de Brioude..

Advised parking

Parking des Remparts, au pied de l'Hôtel de Ville