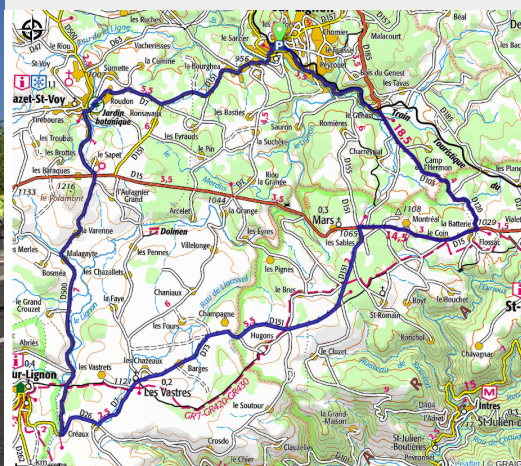


## 33 - La montagne protestante

Montagne de Haute-Loire - Chambon-sur-Lignon



*Depuis le village du Chambon-sur-Lignon, vous partirez en direction de l'Ardèche, vers Mars, où l'on trouve un observatoire astronomique. Vous rejoindrez ensuite les Vastres par une route tranquille, le village fut connu pendant la seconde Guerre Mondiale pour être un terrain de parachutage. Les paysages de landes vous dévoileront un environnement préservé avec de beaux panoramas jusqu'au Mont Mézenc, seigneur des Cévennes. Du Mazet-Saint-Voy vous repartirez en direction du Chambon-sur-Lignon.*

Le mouvement de la Réforme s'est traduit à partir de la première moitié du XVIème siècle par une fois plus dépouillée et un retour aux sources des textes anciens. Ces idées ont été introduites ici par le Curé Bonnefoy de Saint-Voy qui, après un séjour en Suisse, réussit à entraîner dans la religion réformée, une population de 800 familles de cultivateurs, dès 1560.

### Useful information

Practice : Cycling

Duration : 2 h

Length : 35.6 km

Trek ascent : 499 m

Difficulty : Medium

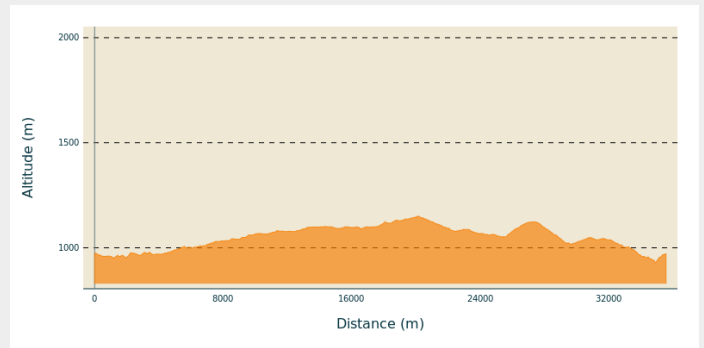
Type : Loop

# Trek

**Departure** : parking de la gare au Chambon-sur-Lignon

**Cities** : 1. Chambon-sur-Lignon  
2. Vastres  
3. Mazet-Saint-Voy

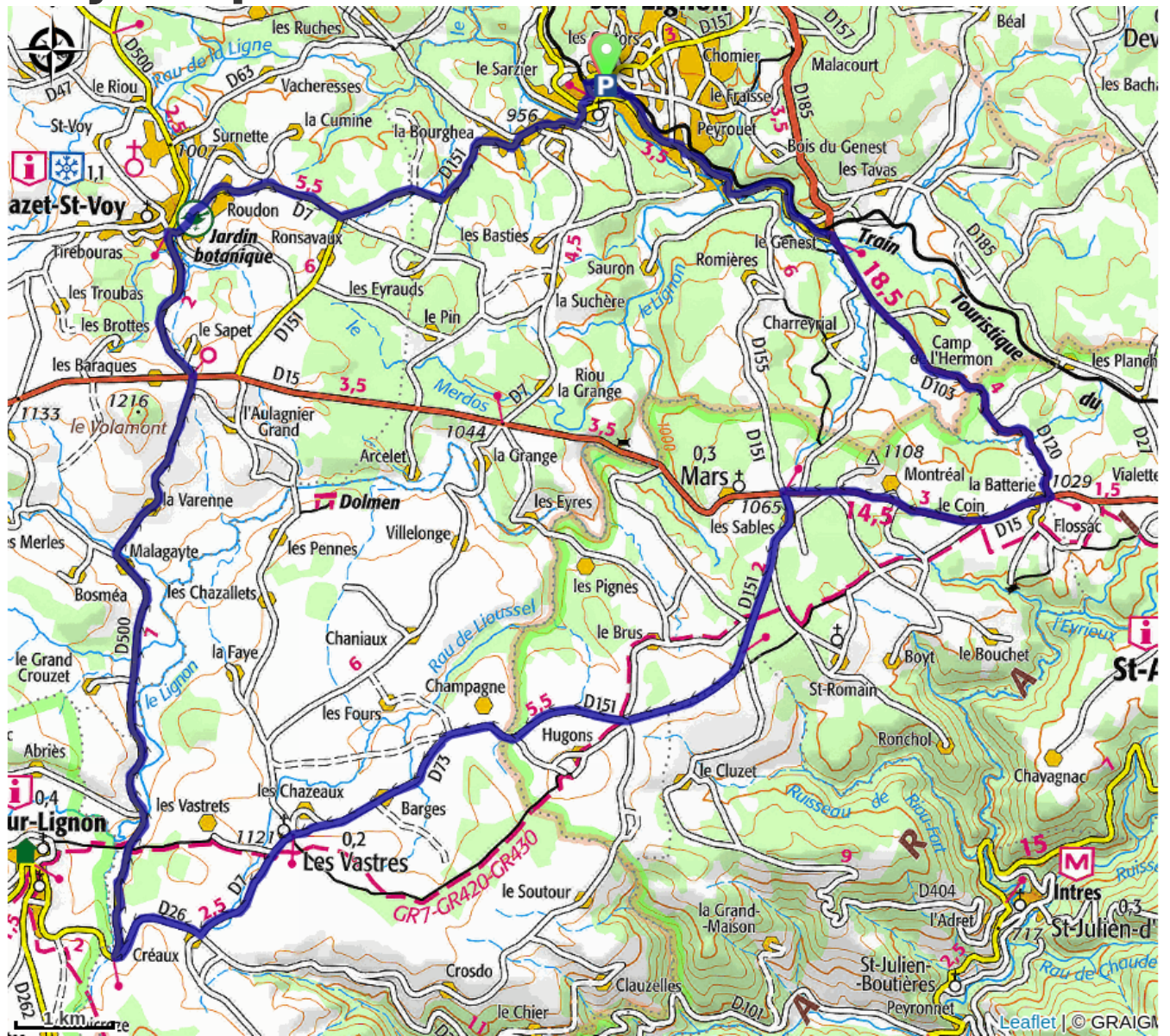
## Altimetric profile



Min elevation 929 m Max elevation 1150 m



# On your path...



# All useful information