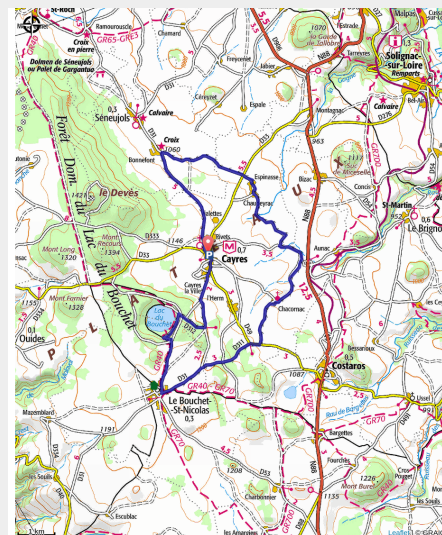


21 - Aux confins du Devès

Cayres



Au départ de Cayres et son imposante église, partez à la découverte de petits villages plein de charme. Le circuit passe également à proximité du site naturel le plus fréquenté de Haute-Loire : le lac du Bouchet. N'hésitez pas à faire un léger détour pour découvrir cet espace entouré de verdure et niché dans l'un des plus beaux cratères de maar de toute l'Auvergne.

Un pays volcanique

Après une très longue période de volcanisme effusif, le Devès a connu des éruptions explosives d'inégales intensités. Les plus violentes, liées généralement à la rencontre du magma ascendant et d'une faible quantité d'eau, ont découpé de larges cratères à la surface du plateau, les maars. Les matériaux projetés lors de ces explosions se sont répandus sur de vastes surfaces, s'accumulant à la périphérie des cratères en couches faiblement inclinées. Nombreux sont ceux qui se sont immédiatement remplis d'eau après la fin de

Useful information

Practice : Cycling

Duration : 1 h 15

Length : 22.0 km

Trek ascent : 329 m

Difficulty : Easy

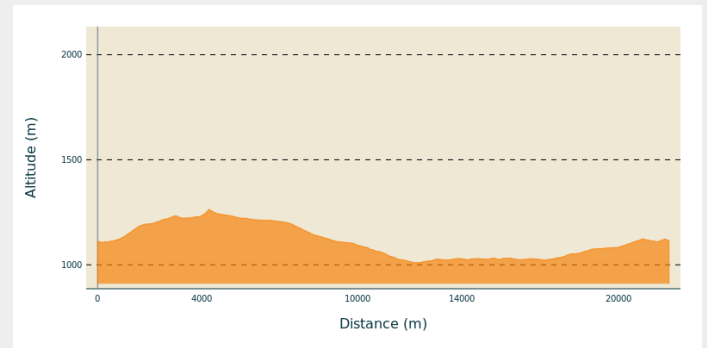
Type : Loop

Trek

Departure : Parking en face de la Mairie de Cayres

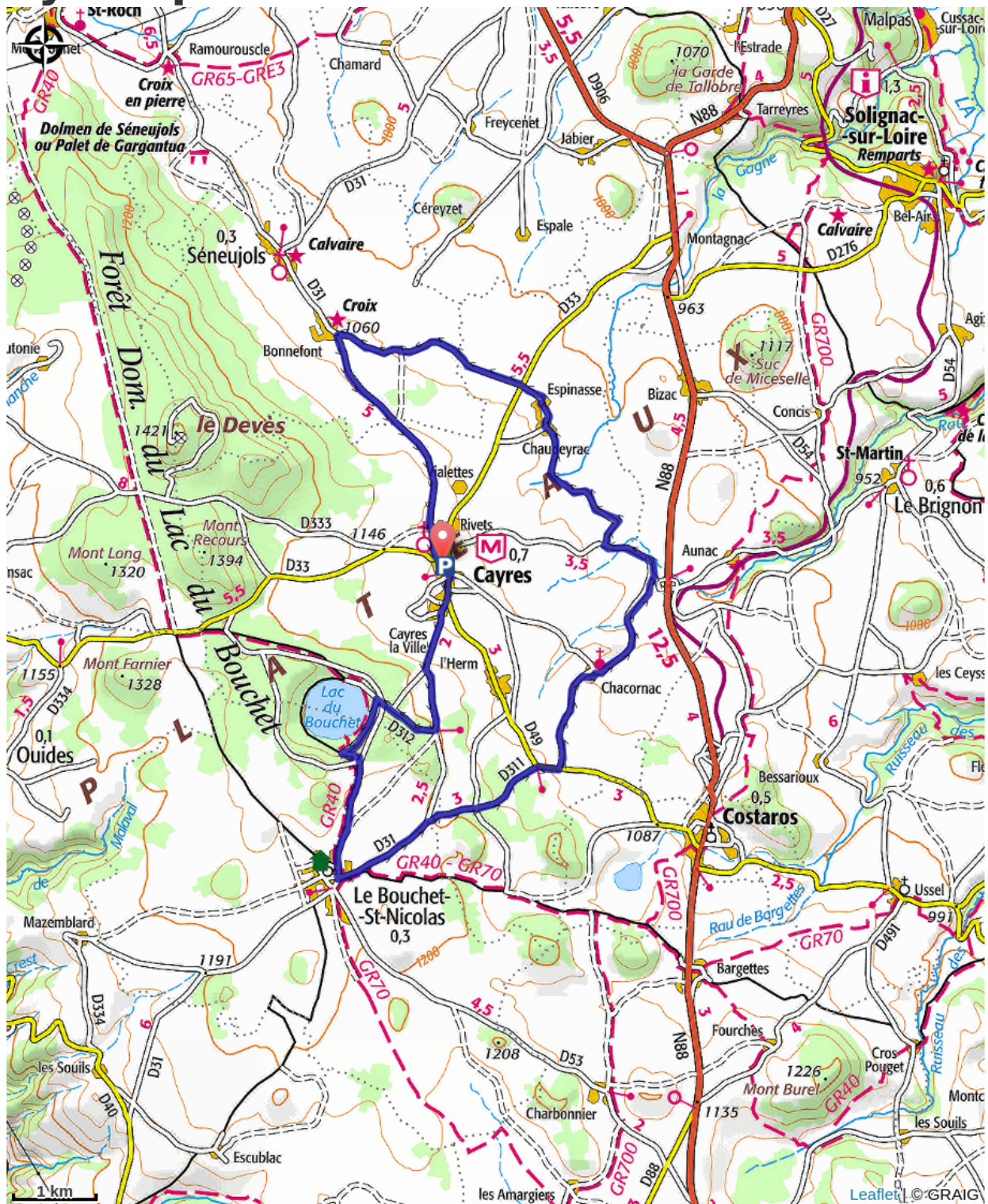
- Cities** : 1. Cayres
2. Bouchet-Saint-Nicolas
3. Brignon
4. Séneujols

Altimetric profile



Min elevation 1010 m Max elevation 1263 m

On your path...



All useful information