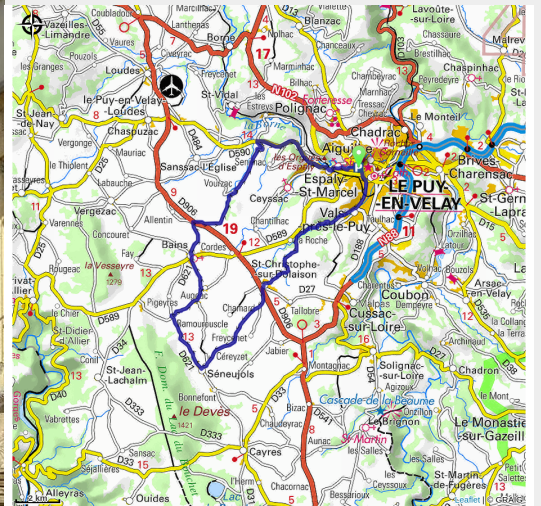


18 - Autour du Saint-Jacques

Velay - Puy-en-Velay



Avec la ville du Puy-en-Velay en point d'orgue, départ historique du chemin de Saint-Jacques-de-Compostelle, cet itinéraire abordable à tous les pratiquants vous mène vers les gorges du Dolaizon en se rapprochant de la première étape du mythique GR65 et ses passages à Saint-Christophe-sur-Dolaizon, Ramourouscle, Bains et un passage à Espaly-Saint-Marcel.

Le sanctuaire Saint-Joseph de Bon Espoir
Espaly-Saint-Marcel

La basilique s'inspire d'un désir de ressemblance avec le château-fort moyenâgeux dont elle a pris la place. D'où sa façade semblant tirer du vide un pont-levis imaginaire. L'ensemble, aux créneaux stylisés, a fière allure.

Aux portes du Puy-en-Velay, dans la vallée de la Borne, la basilique Saint Joseph de Bon-Espoir à Espaly (achevée en 1918) occupe l'emplacement de l'ancienne chapelle d'un château fort. La statue monumentale (22,40 m)

Useful information

Practice : Cycling

Duration : 2 h

Length : 35.9 km

Trek ascent : 592 m

Difficulty : Easy

Type : Loop

Trek

Departure : Place de la Libération

Cities : 1. Puy-en-Velay

2. Vals-près-le-Puy

3. Saint-Christophe-sur-Dolaison

4. Bains

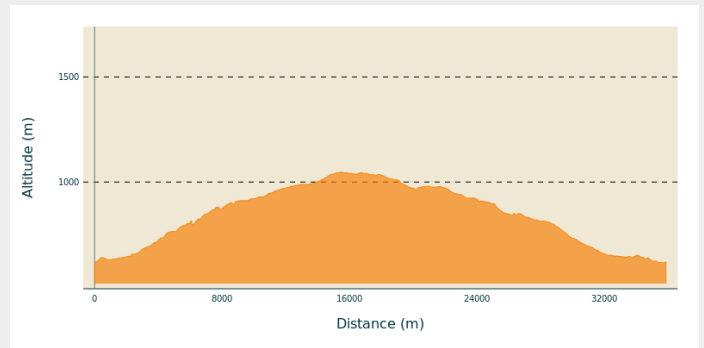
5. Séneujols

6. Sanssac-l'Église

7. Ceyszac

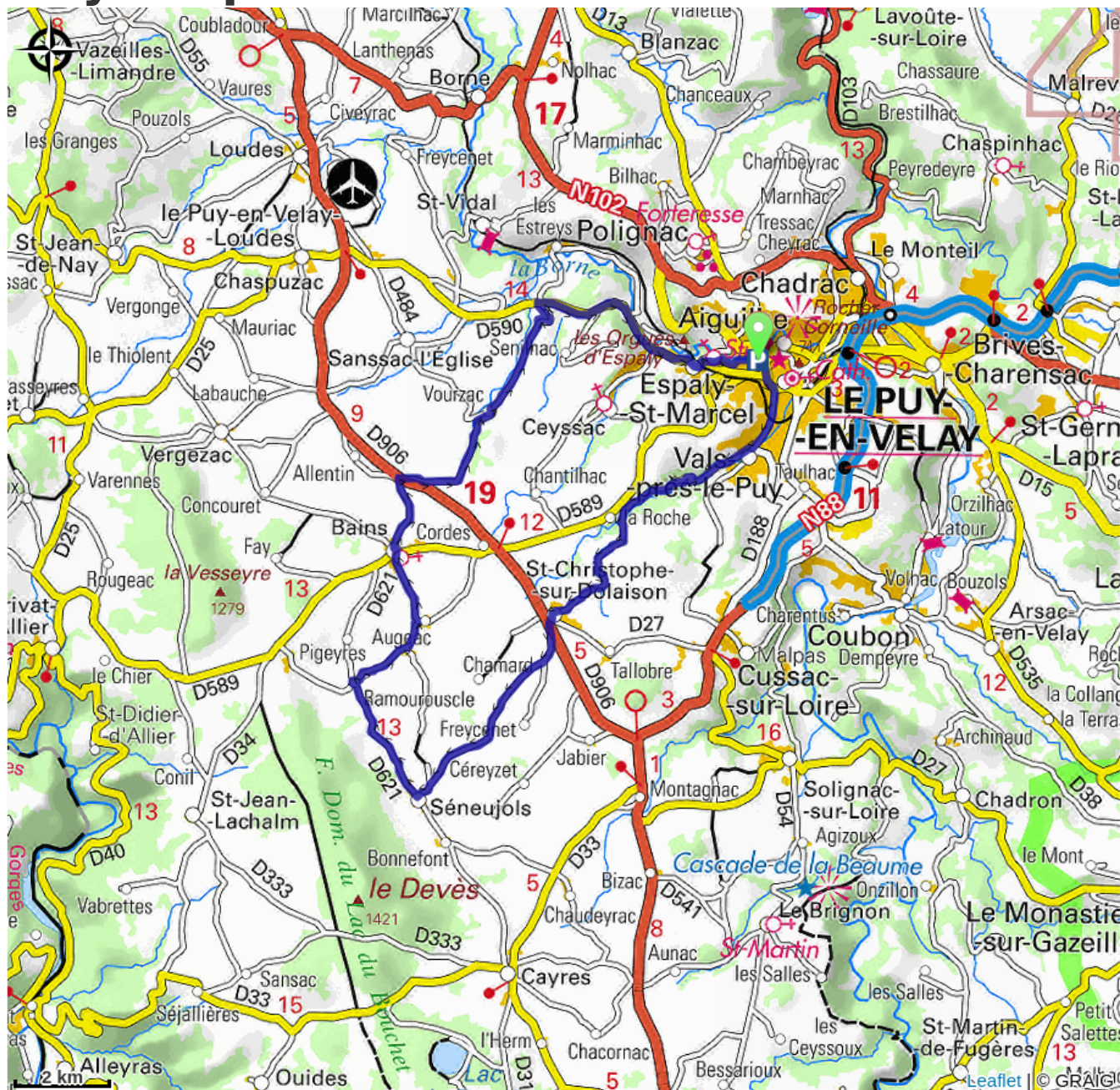
8. Espaly-Saint-Marcel

Altimetric profile



Min elevation 616 m Max elevation 1047 m

On your path...



All useful information

Advices

Prudence lors de les 2 traversées de la RD 906.