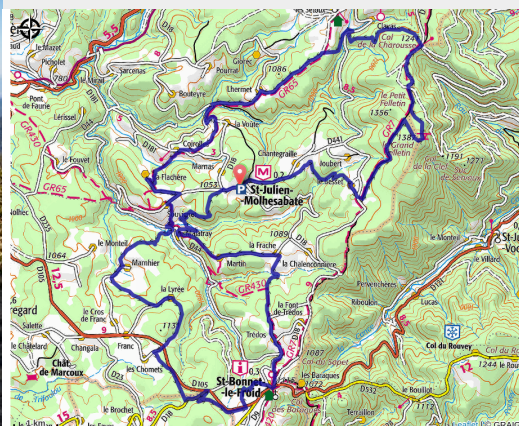


# Le Grand Felletin

Haut Pays du Velay - Saint-Julien-Molhesabate



circuit VTT le Grand Felletin (Fabrice Beauvois)



*Réservé aux sportifs ce circuit débute par l'ascension du Grand Felletin (Alt 1388) qui nécessite physique et technique. On descend ensuite dans un premier temps au col de la Charousse puis jusqu'au pont sur la Clavarine (km 15). La suite du circuit est vallonnée jusqu'à St Bonnet puis plus facile. Attention à garder des forces pour le dernier raidillon de 2 km jusqu'à l'arrivée.*

## Le Felletin, la montagne aux trois soleils :

La Montagne aux trois soleil ! Du sommet du Grand Felletin, 1387 m, on découvre un beau panorama : le massif du Mont Blanc domine la chaîne des Alpes qui entaille la ligne d'horizon. A l'aube des solstices d'hiver et d'été, trois soleils distincts s'élèvent à l'Orient pour régner sur les Alpes et se confondre au zénith. Simple phénomène de réfraction sur les glaciers... Vous pouvez en autonomie vous rendre au sommet, depuis le col de la Charousse l'accès est facile.

## Useful information

Practice : Mountain Bike

Duration : 3 h 45

Length : 43.0 km

Trek ascent : 1401 m

Difficulty : Hard

Type : Loop

Themes : VTT, VTT à assistance électrique

# Trek

**Departure** : Saint-Julien-Molhesabate

**Arrival** : Saint-Julien-Molhesabate

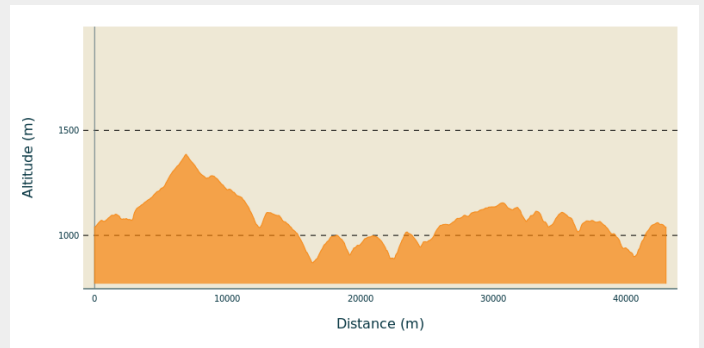
**Cities** : 1. Saint-Julien-Molhesabate

2. Riotord

3. Montregard

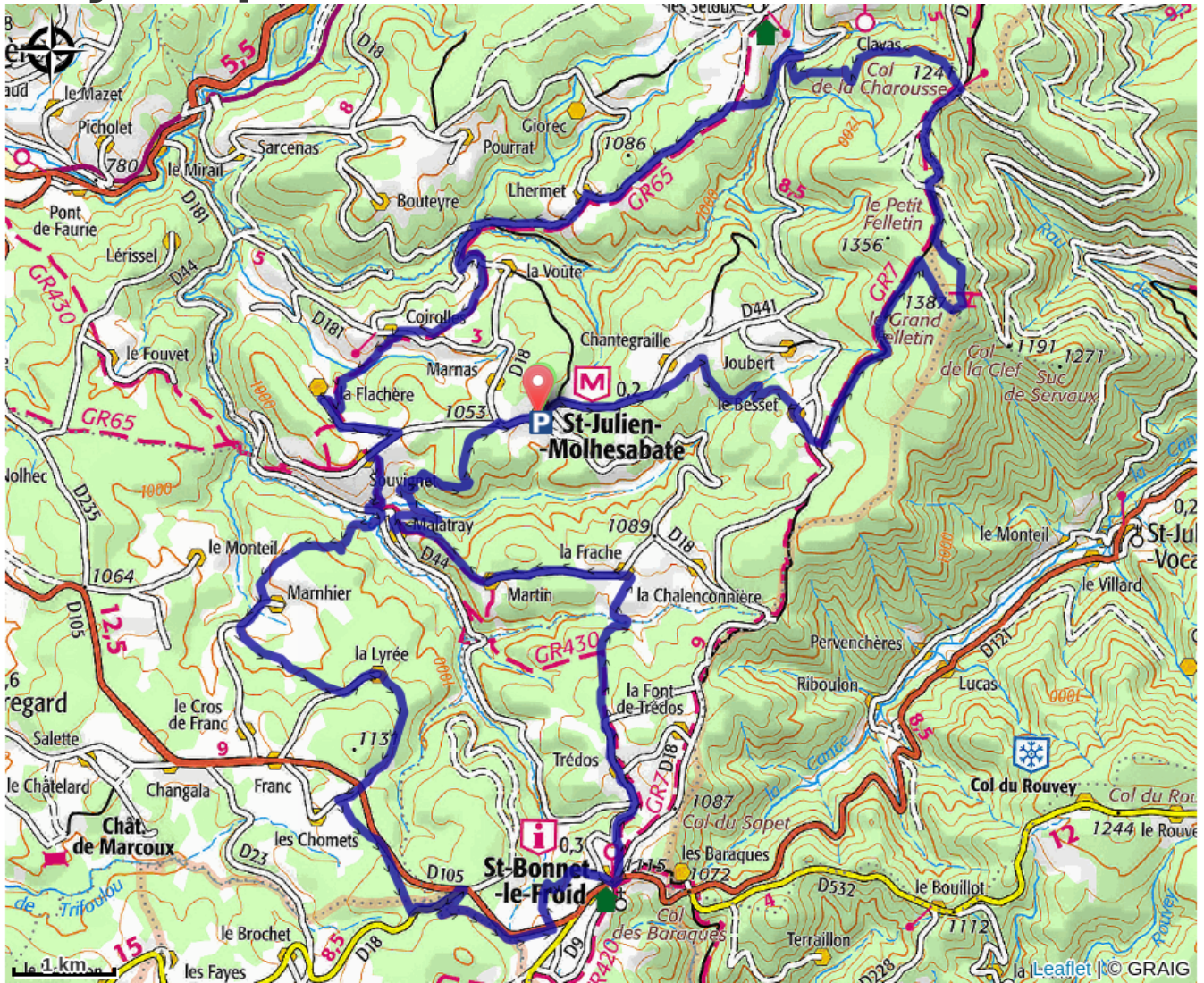
4. Saint-Bonnet-le-Froid

## Altimetric profile



Min elevation 870 m Max elevation 1386 m

# On your path...



# All useful information

## **Advices**

St Bonnet le Froid, village le plus gourmand de Haute-Loire, vous trouverez plusieurs possibilités de vous restaurer ou de concocter votre pique-nique. Ce chemin vous guidera au sommet du Felletin d'où vous pourrez apercevoir la chaîne des Alpes par temps claire.

## **How to come ?**

### Access

35 minutes à l'Est d'Yssingeaux.  
15 minutes au Nord de Saint-Bonnet-Le-Froid.

### Advised parking

Parking Rue de l'Etang