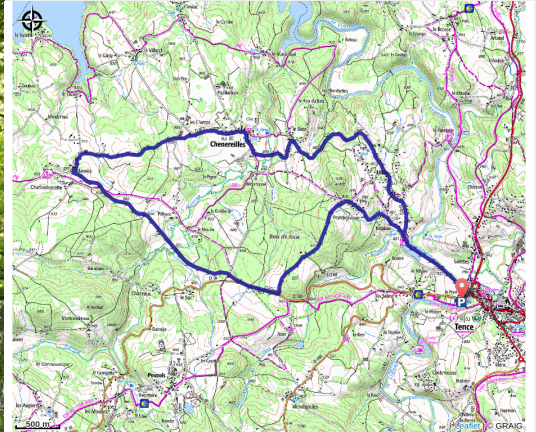


32 - Le domaine de Joux

Montagne de Haute-Loire - Tence



Depuis le stade du pont, vous pourrez admirer la vue sur le village de Tence, installé au bord du Lignon, affluent de la Loire. Vous longerez le Lignon et l'étang de Bathelane pour rejoindre par une petite route le village bucolique de Chenereilles. Enfin, vous reviendrez par la route touristique qui relie Yssingaux à Tence (D103), et pourrez apercevoir la Tour de Joux et le Château de Joux.

Le château de Joux

C'est au XI^{ème} siècle que fut sans doute créé le fief de Joux, dépendant de la baronnie de la Brosse. Vers le milieu du XVI^{ème} siècle apparaît le protestantisme qui entraînera le pays dans des guerres sanglantes. Le Velay est profondément catholique, mais le protestantisme se développe sur le Plateau Vivarais-Lignon et la plupart des seigneurs luttent contre. Vers 1570, le baron de la Brosse convoque les seigneurs du voisinage pour organiser la défense, en particulier Mathieu de Joux, seigneur de Laniel, et Charles de Geoffroy

Useful information

Practice : Cycling

Duration : 1 h 30

Length : 13.8 km

Trek ascent : 237 m

Difficulty : Very easy

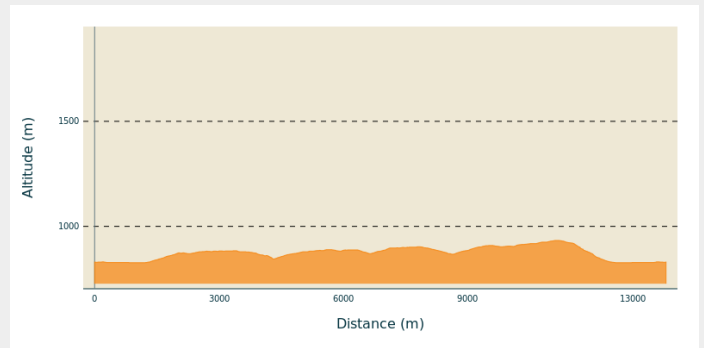
Type : Loop

Trek

Departure : Stade du pont à Tence

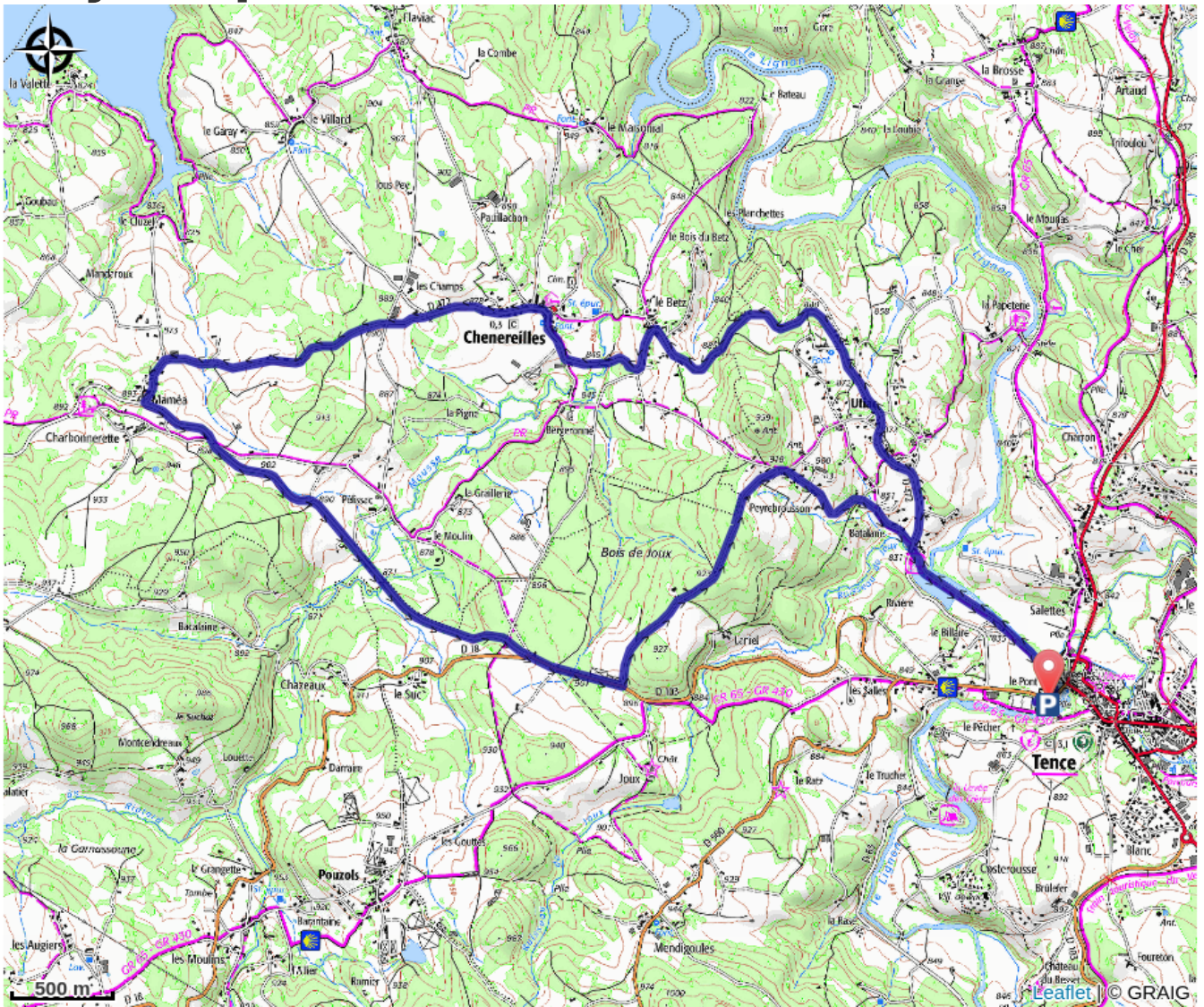
Cities : 1. Tence
2. Chenereilles

Altimetric profile



Min elevation 827 m Max elevation 933 m

On your path...



All useful information