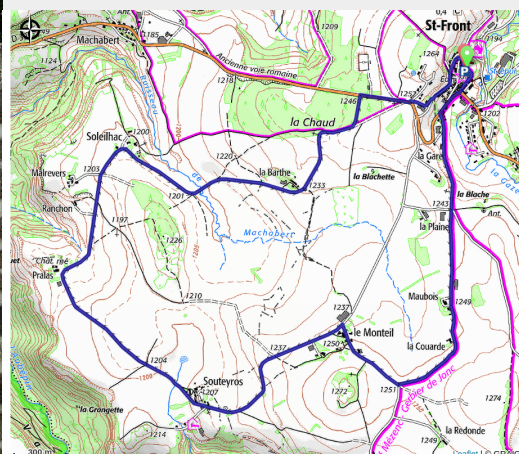


## 23 - Découverte des hauts plateaux

Montagne de Haute-Loire - Saint-Front



*Vous aimez pédaler en famille ?*

*Lancez-vous sur ce parcours cyclo sillonnant une route légèrement vallonnée. Vous serez charmés par les paysages typiques des hauts plateaux.*

*Cette balade paisible de 9 km débute dans le charmant village de Saint-Front, riche d'un patrimoine bâti d'exception.*

Entourée d'un muret pour se protéger de la neige et de la burle, ce vent violent chargé de glace, la maison des plateaux à des allures de forteresse ou la pierre est présente des fondations au toit (à l'exception des chaumières de Bigorre et de Moudeyres).

Ses formes sont trapues (murs de 2 mètres), ses ouvertures petites et orientés en face sud. Un porche voûté, l'arcasse, sert d'entrée commune aux hommes et aux bêtes ; une cloison de bois

sépare l'étable du « carré » d'habitation. Cette dernière est souvent réduite à une seule pièce

### Useful information

Practice : Cycling

Duration : 1 h

Length : 8.7 km

Trek ascent : 151 m

Difficulty : Very easy

Type : Loop

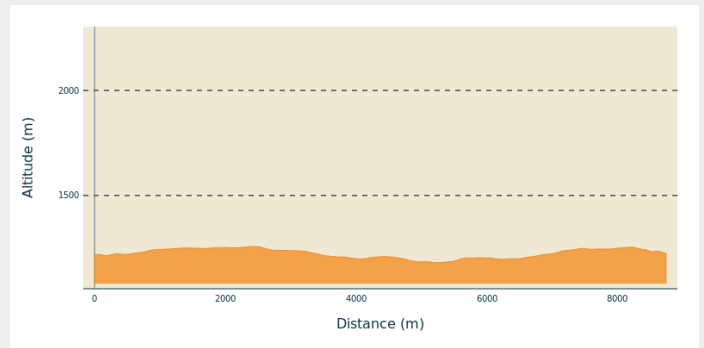
# Trek

**Departure** : Place de la Mairie, Saint-Front

**Arrival** : Place de la Mairie, Saint-Front

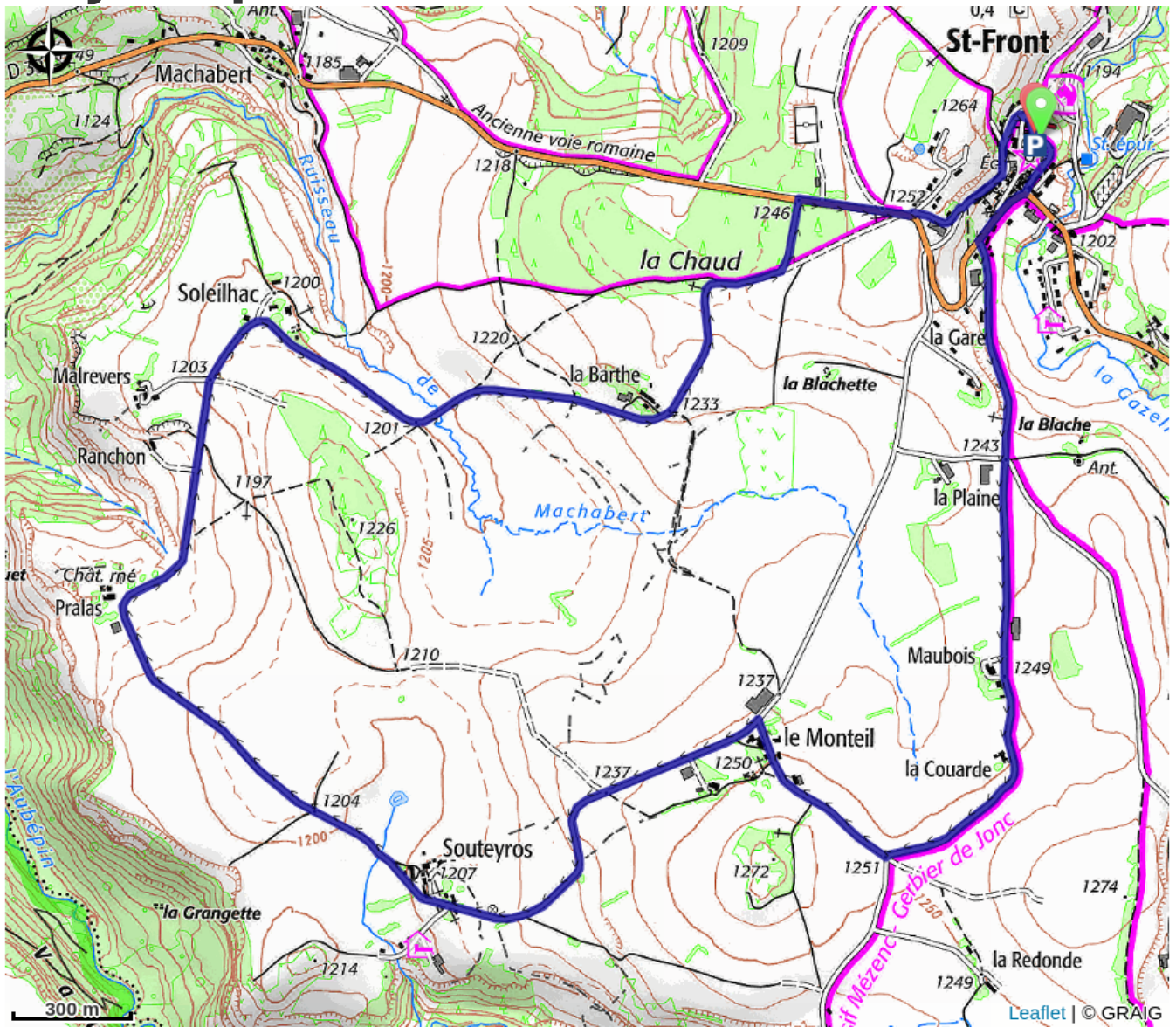
**Cities** : 1. Saint-Front

## Altimetric profile



Min elevation 1180 m Max elevation 1257 m

# On your path...



# All useful information

## How to come ?

### Access

Le départ se situe dans le bourg de Saint-Front.

### Advised parking

Parking de la mairie