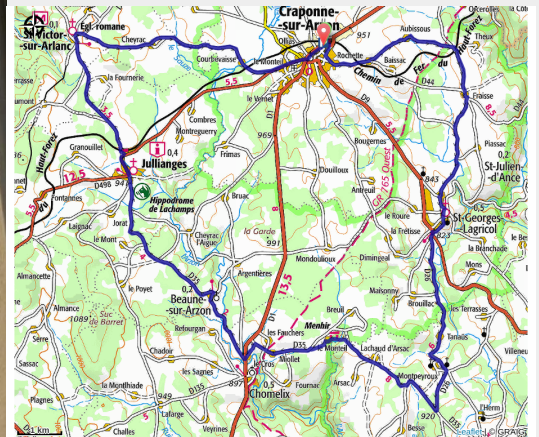


16 - Le Velay granitique

Velay - Craponne-sur-Arzon



À la découverte du pays de Craponne-sur-Arzon au nord de l'agglomération du Puy-en-Velay, le parcours est abordable à tous les pratiquants à la rencontre des plateaux autour de Saint-Georges-Lagricol, Jullianges et on célèbre hippodrome, Beaune-sur-Arzon ou encore Saint-Victor sur Arlanc.

Le centre historique de Craponne-sur-Arzon
Craponne-sur-Arzon

Useful information

Practice : Cycling

Duration : 2 h

Length : 36.1 km

Trek ascent : 570 m

Difficulty : Easy

Type : Loop

Au cœur du Velay et à quelques kilomètres seulement des départements voisins de la Loire et du Puy-de-Dôme, la commune de Craponne-sur-Arzon est nichée sur un plateau granitique à l'extrémité Nord du Velay.

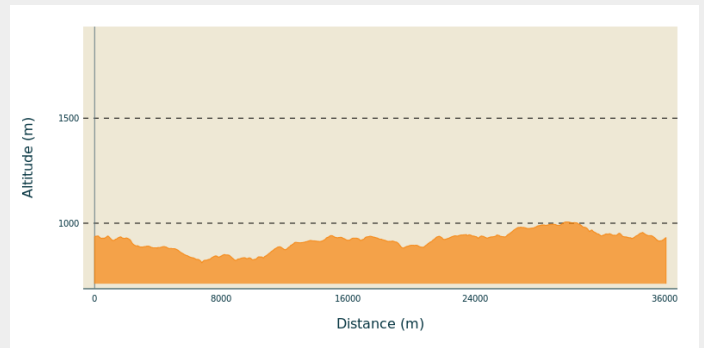
Le centre ancien de Craponne-sur-Arzon date du Moyen-Age. Il subsiste de cette époque la tour-porte, appelée le Donjon. Deux tours du XVIème siècle (de Pasturel et du Marchédial) sont également encore présentes et témoignent des fortifications présentes à cette époque.

Trek

Departure : Place de la gare (Craponne-sur-Arzon)

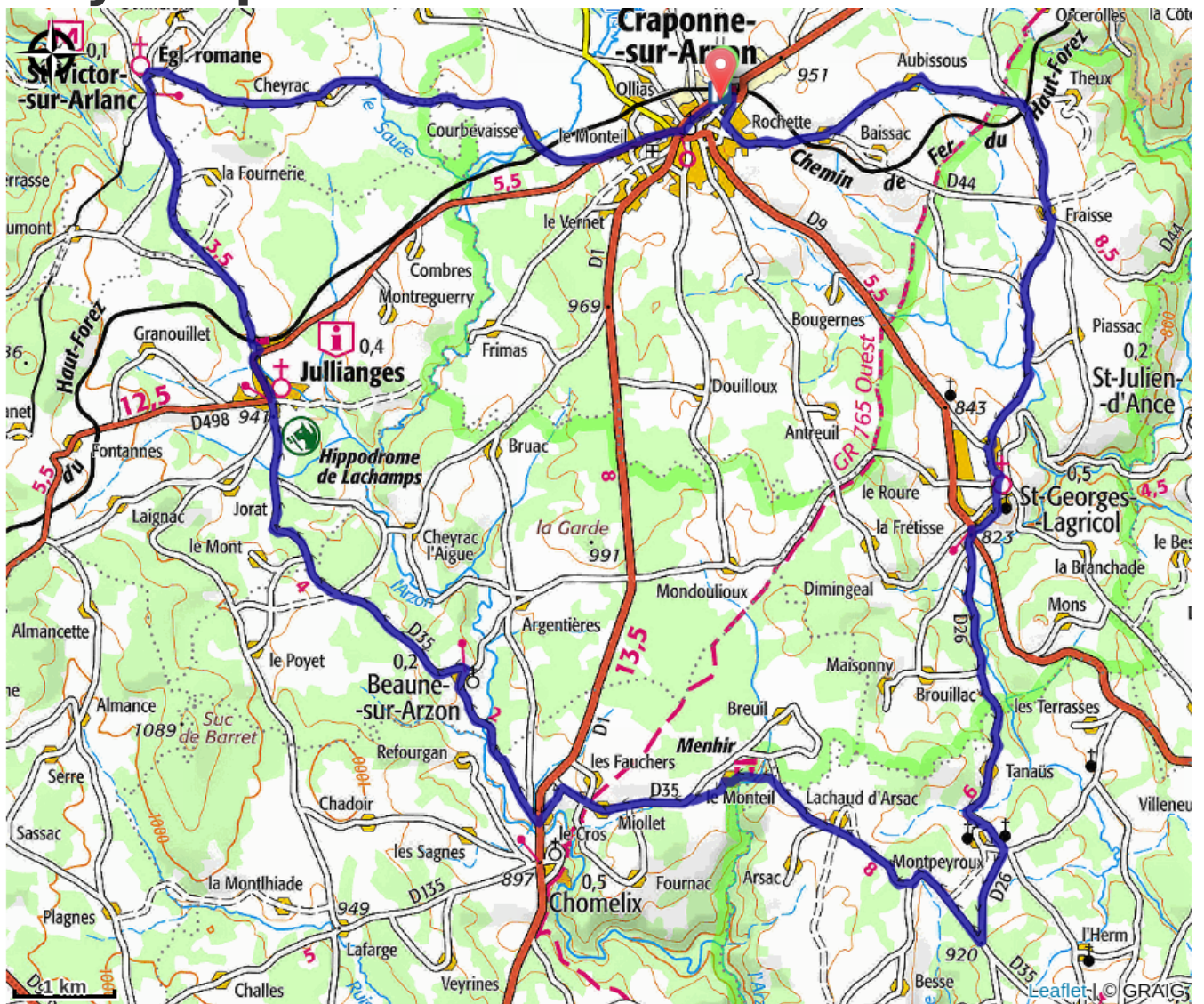
- Cities** :
1. Craponne-sur-Arzon
 2. Saint-Georges-Lagricol
 3. Saint-Pierre-du-Champ
 4. Chomelix
 5. Beaune-sur-Arzon
 6. Jullianges
 7. Saint-Victor-sur-Arlanc
 8. Saint-Jean-d'Aubrigoux

Altimetric profile



Min elevation 812 m Max elevation 1006 m

On your path...



All useful information