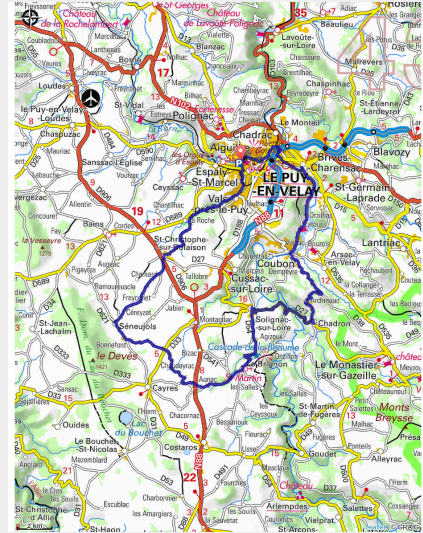


17 - La route de la lentille verte

Velay - Puy-en-Velay



Les bords de la Loire et les plateaux volcaniques pour la célèbre culture de la lentille verte AOP du Puy-en-Velay n'auront plus de secrets pour les cyclistes confirmés ! Le fleuve Loire en ligne de mire sur les rives de Brives-Charensac, Coubron, Chadron puis Solignac-sur-Loire avant de parcourir les bords du Mont Devès.

Le Puy-en-Velay, capitale européenne des chemins de Saint-Jacques

Le Puy-en-Velay est un joyau patrimonial au cœur de la région Auvergne Rhône-Alpes. Départ de la Via Podiensis, principal chemin en Europe vers Saint-Jacques-de-Compostelle, Le Puy-en-Velay est un site exceptionnel préservé des atteintes du temps.

La ville réserve bien des surprises aux visiteurs : son secteur sauvegardé de 35 hectares avec la Cathédrale et l'Hôtel-Dieu, inscrits au patrimoine mondial de l'UNESCO au titre des chemins de Saint-Jacques-de-Compostelle témoigne de la

Useful information

Practice : Cycling

Duration : 3 h

Length : 55.5 km

Trek ascent : 1016 m

Difficulty : Medium

Type : Loop

Trek

Departure : Place de la Libération

Cities : 1. Puy-en-Velay

2. Aiguilhe

3. Brives-Charensac

4. Coubon

5. Chadron

6. Solignac-sur-Loire

7. Brignon

8. Cayres

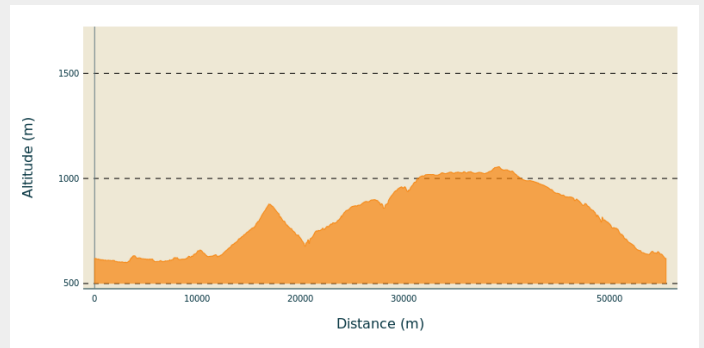
9. Séneujols

10. Bains

11. Saint-Christophe-sur-Dolaison

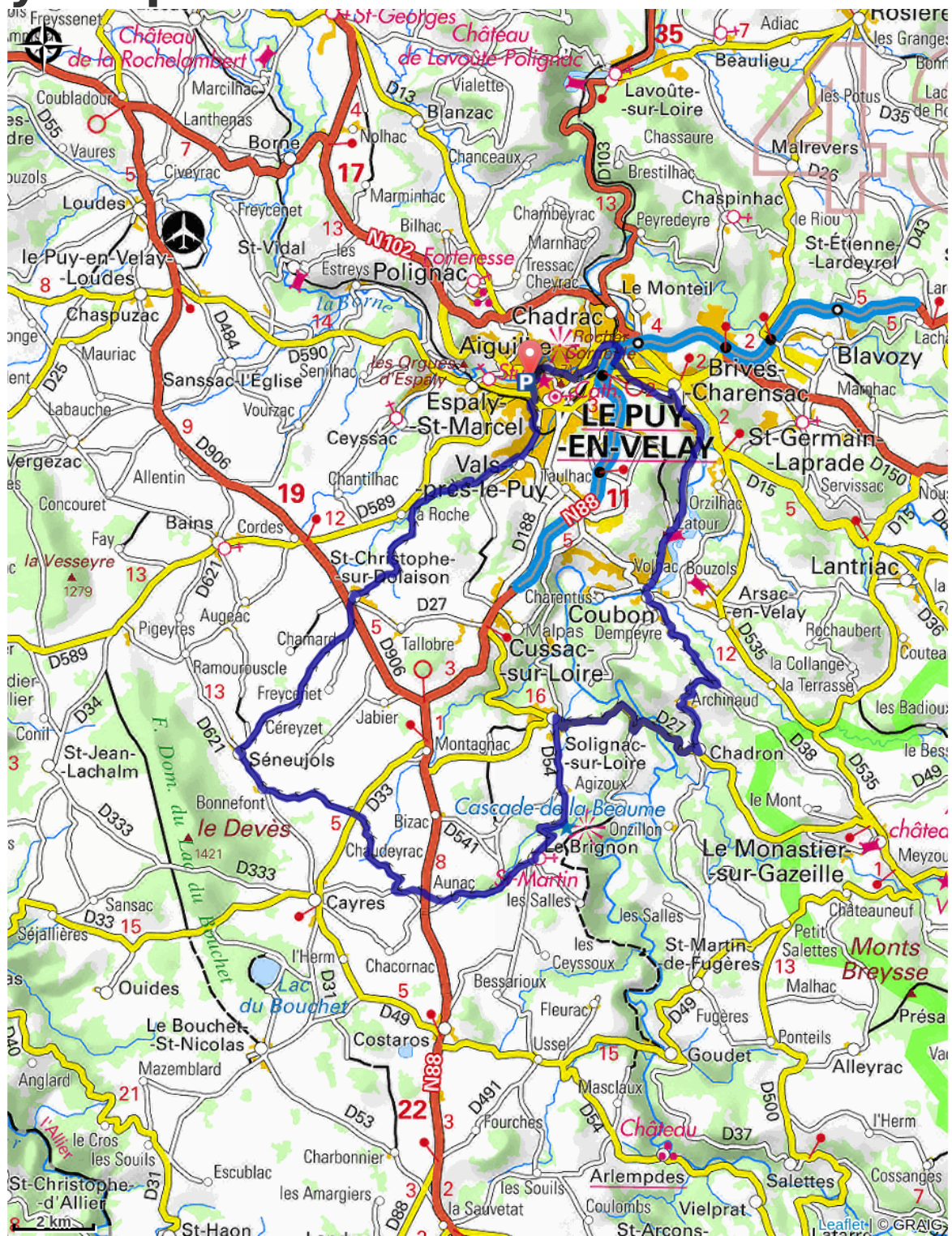
12. Vals-près-le-Puy

Altimetric profile



Min elevation 599 m Max elevation 1056 m

On your path...



All useful information

Advices

Prudence lors de la traversée de la D 33 après Espinasse.