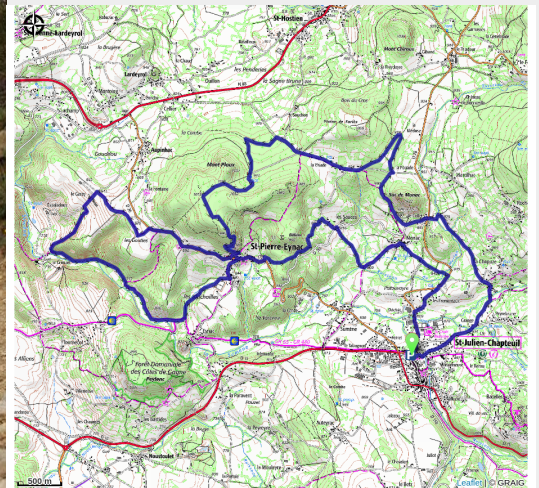


Pas tant Plaux que ça !

Montagne de Haute-Loire - Saint-Julien-Chapteuil



Au départ de Saint-Julien-Chapteuil, ce parcours vous permettra de découvrir au fil des villages et des sentiers, des passages techniques, qui vous mèneront au point culminant de ce parcours : le Mont Plaux !

De nombreuses vues sont imprenables sur le bassin de Saint-Julien, le plateau du Mézenc et la chaîne du Devès.

L'église romane de St Pierre-Eynac :

Draguinet, seigneur de Chapteuil et d'Eynac, fonda le prieuré de St Pierre en 1070 et le plaça sous l'autorité de l'abbaye de la Chaise-Dieu.

Sur l'emplacement de l'église d'origine, édiflée au XIe siècle, l'église actuelle a été bâtie à partir du XIIe siècle.

Le plan en est simple : une nef unique à trois travées, terminée par un élégant chevet pentagonal.

Useful information

Practice : Mountain Bike

Duration : 2 h 30

Length : 20.1 km

Trek ascent : 606 m

Difficulty : Hard

Type : Loop

Themes : VTT

Trek

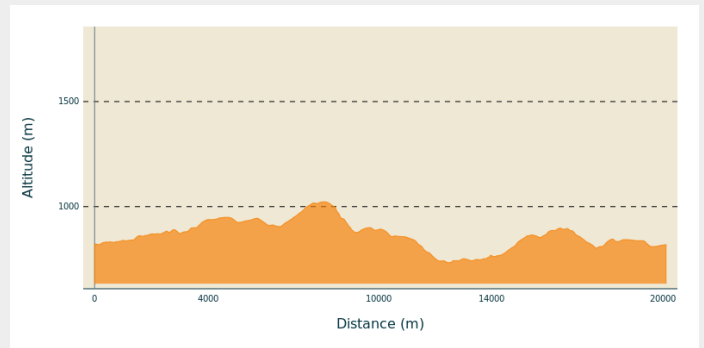
Departure : Saint-Julien-Chapteuil

Cities : 1. Saint-Julien-Chapteuil

2. Saint-Pierre-Eynac

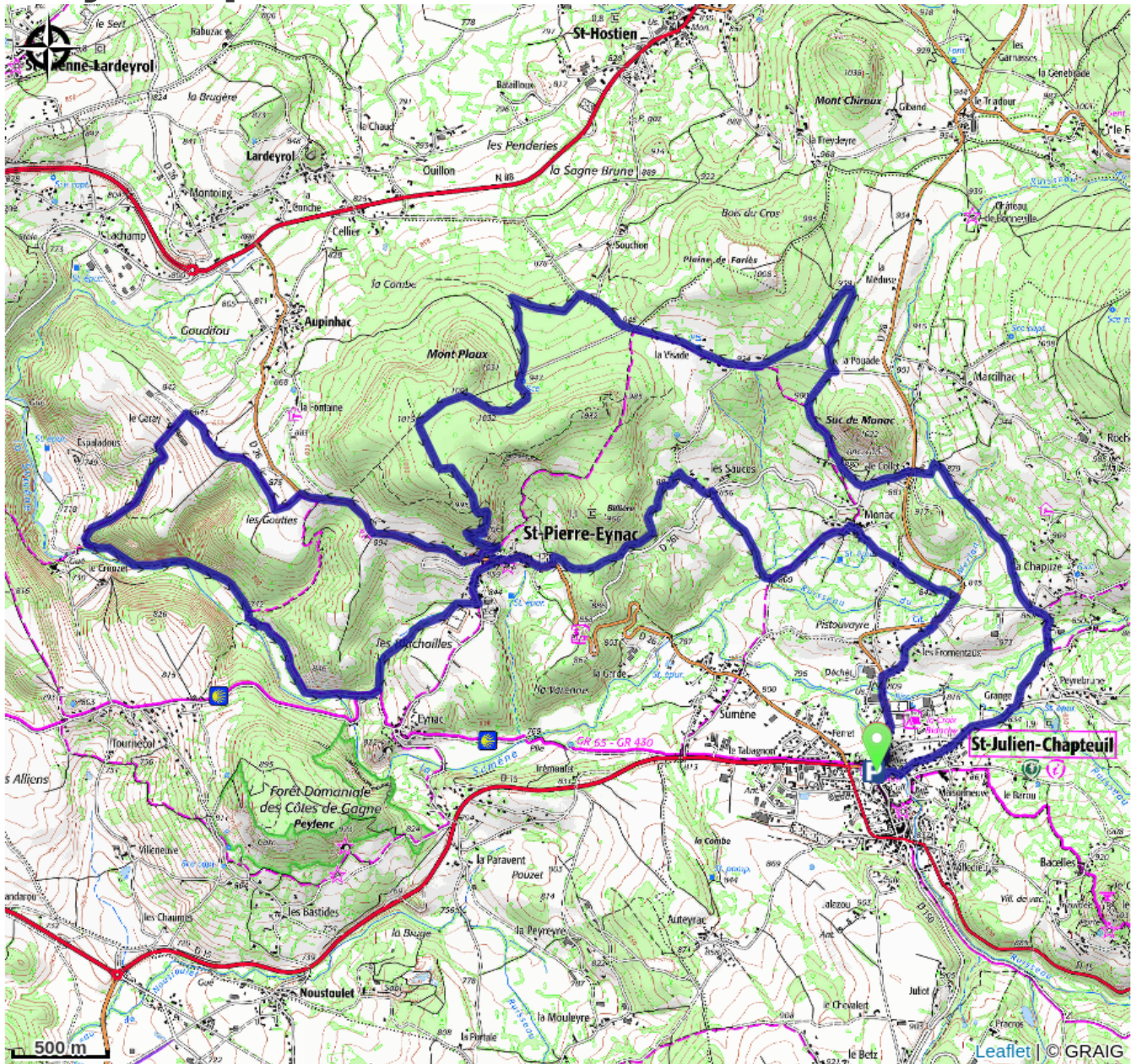
3. Saint-Hostien

Altimetric profile



Min elevation 733 m Max elevation 1023 m

On your path...



All useful information

How to come ?

Access

20 minutes à l'est du Puy-en-Velay

Advised parking

Place Saint-Robert