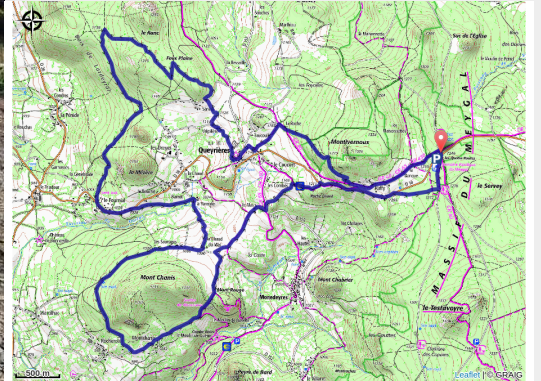


Le rocher de Queyrières

Montagne de Haute-Loire - Araules



Parcours volcanique au beau milieu des sucs du Meygal !

Vous aurez la chance de découvrir le charmant village de Queyrières connu pour son rocher, témoin précieux d'un vestige de cheminée volcanique dégagé par une érosion.

Le suchaillou :

Abri troglodyte dans un paysage de sucs, il s'inspire de la géologie locale.

Ce petit suc suspendu à la roche semble toujours avoir été là.

Depuis la route, le promeneur voit seulement une pierre ronde en équilibre sur une colline qui l'invite à prendre un chemin de traverse.

Construit en pierre sèche avec un encorbellement en phonolite, Suchaillou est à découvrir.

Useful information

Practice : Mountain Bike

Duration : 2 h

Length : 18.6 km

Trek ascent : 551 m

Difficulty : Medium

Type : Loop

Themes : VTT

Trek

Departure : Raffy

Cities : 1. Araules

2. Yssingeaux

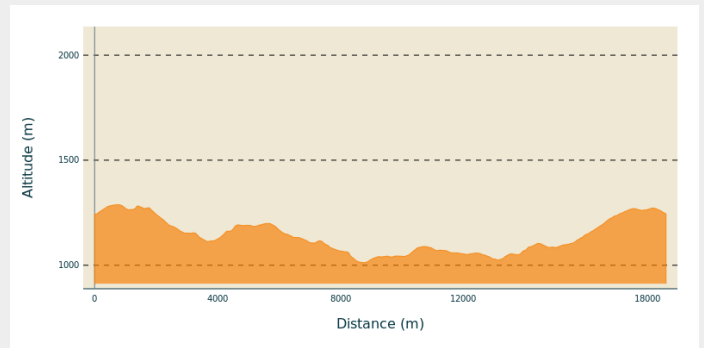
3. Queyrières

4. Saint-Hostien

5. Saint-Pierre-Eynac

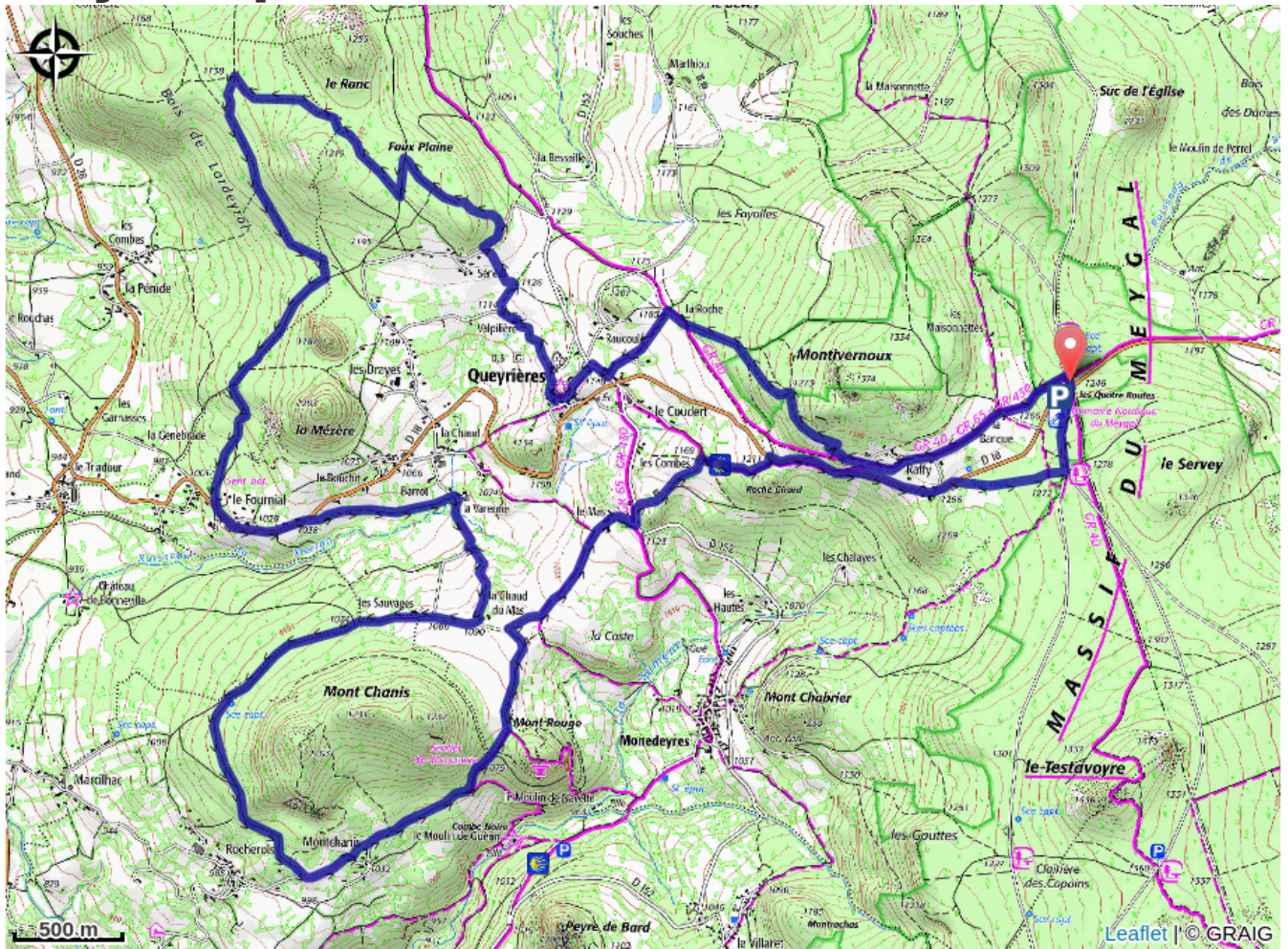
6. Saint-Julien-Chapteuil

Altimetric profile



Min elevation 1012 m Max elevation 1288 m

On your path...



All useful information

How to come ?

Access

15 minutes au Sud d'Yssingeaux

Advised parking

Chalet