7 - Les bois noirs

Champagnac-le-Vieux

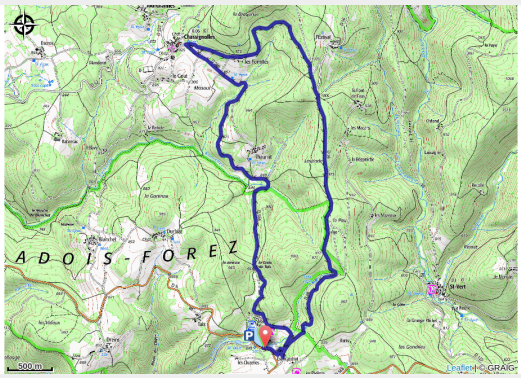

Cette boucle à travers les bois de douglas et de sapins, perchée à 950 m d'altitude, vous permettra de profiter de la fraicheur du circuit. Idéal l'été en famille (routes à très faible circulation) au coeur de la Station Respirando d'Auzon Communauté (nombreuses activités de pleine nature à faire en famille).

Le haut plateau de Champagnac-le-Vieux est un pays de forêts, perché sur les contreforts du Forez. Environnement favorable à la faune qui y trouve un abri de tranquilité pour s'y camoufler. Tout au long du parcours les odeurs de la forêt, sa flore vous donneront envie de poser pied à terre pour un temps de pause et de méditation.

Useful information

Practice : Cycling

Duration : 1 h

Length : 12.2 km

Trek ascent : 240 m

Difficulty : Very easy

Type : Loop

Trek

Departure : Plan d’eau de Champagnac-le-Vieux
Cities : 1. Champagnac-le-Vieux
2. Chassignolles
3. Saint-Vert

Altimetric profile

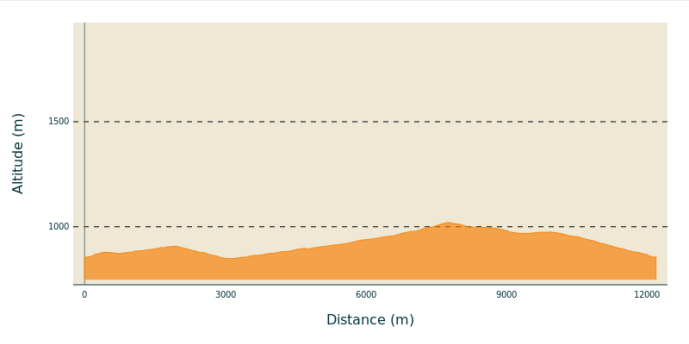

Min elevation 848 m Max elevation 1020 m

On your path...

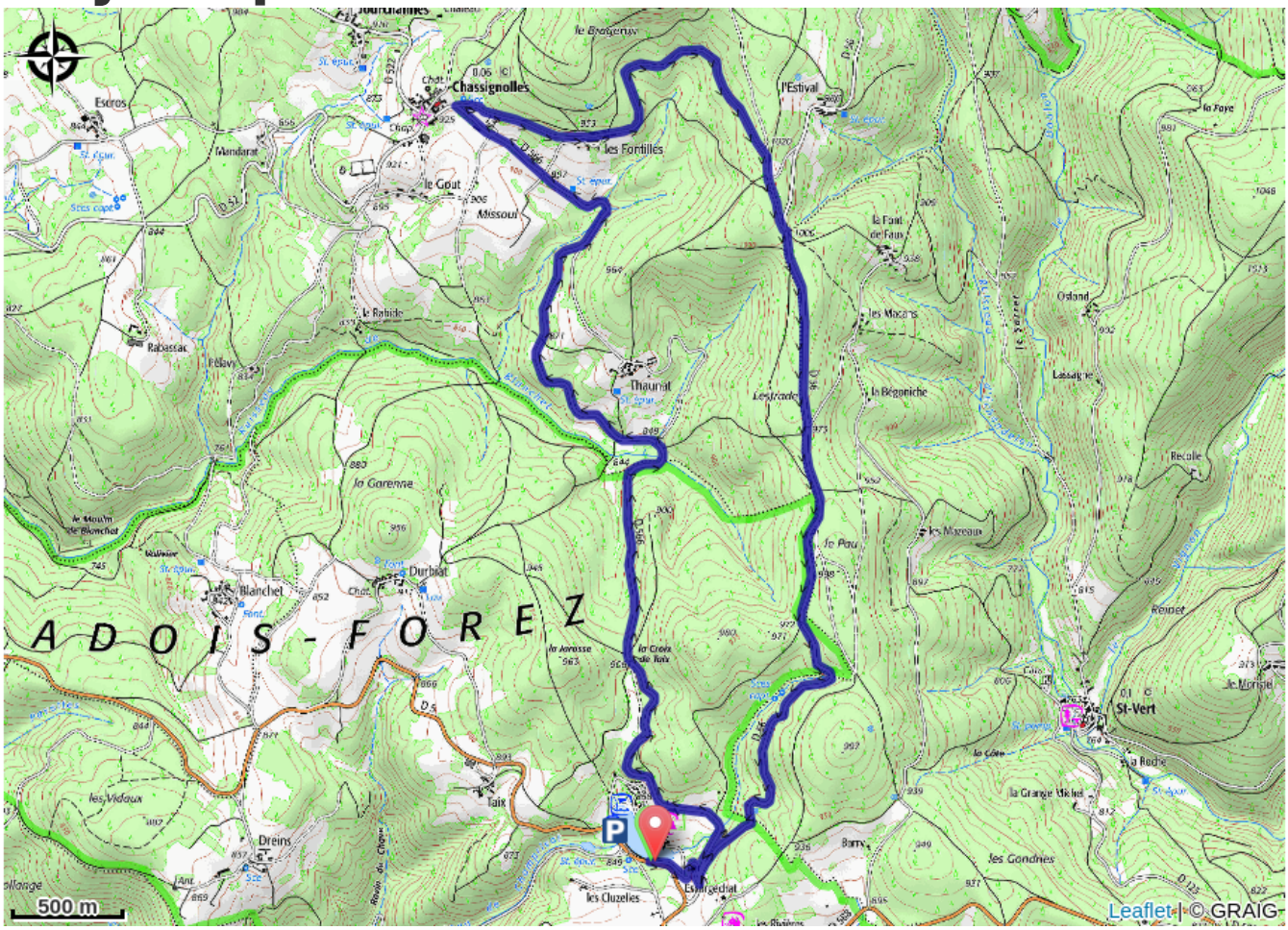
Chassignolles
Escros
Mandarat
le Gout
Missoul
les Fontilles
l'Estival
la Font de Faux
les Macans
Osland
Lassagne
Thaunat
Lestrade
la Bégoniche
Recolle
le Rabide
Rabassac
Pélavy
la Garenne
le Moulin de Blanchet
Blanchet
Durbiat
le Pau
les Mazeaux
Reinet
ADOIS-FOREZ
la Jarosse
la Croix de Taix
St-Vert
la Roche
la Grange Michel
les Vidaux
Taix
Dreins
Barry
les Gondries
les Cluzelles
500 m
Leaflet | © GRAIG

All useful information

How to come ?

Access

D'Auzon, prendre la D5 jusqu'au vuillage de Champagnac-le-Vieux. Le plan d'eau se trouve à l'entrée du village.

Advised parking

Parking du Plan d'eau