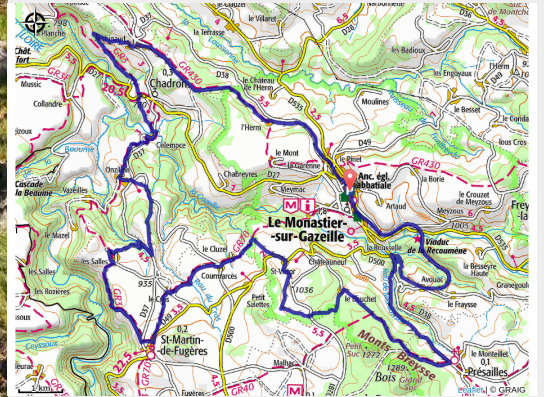


# Clin d'œil aux sources de la Loire

Montagne de Haute-Loire - Monastier-sur-Gazeille



*Vous reviendrez émerveillé et tonifié !  
De très jolies passages dans les gorges  
sauvages de la Loire. Circuit pour  
vététistes aguerris !*

## Source de Bonnefont :

Les gorges de la Loire renferment bien des secrets. Celle de cette source d'eau ferrugineuse aux multiples bienfaits, en fait partie. Si vous souhaitez goûter à cette eau, prenez de bonnes chaussures et descendez dans les gorges.

En bord de Loire, une petite cabane abrite la source si réputée. Le goût n'est pas très agréable mais, paraît-il, elle a de nombreuses qualités curatives.

## Useful information

Practice : Mountain Bike

Duration : 3 h 49

Length : 41.6 km

Trek ascent : 1075 m

Difficulty : Very hard

Type : Loop

Themes : VTT

# Trek

**Departure** : Le Monastier-sur-Gazeille

**Cities** : 1. Monastier-sur-Gazeille

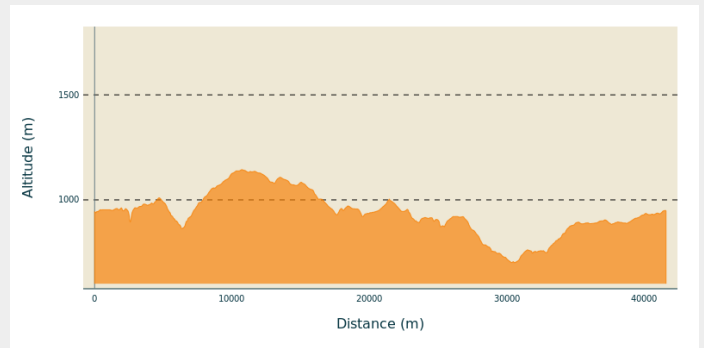
2. Présailles

3. Saint-Martin-de-Fugères

4. Chadron

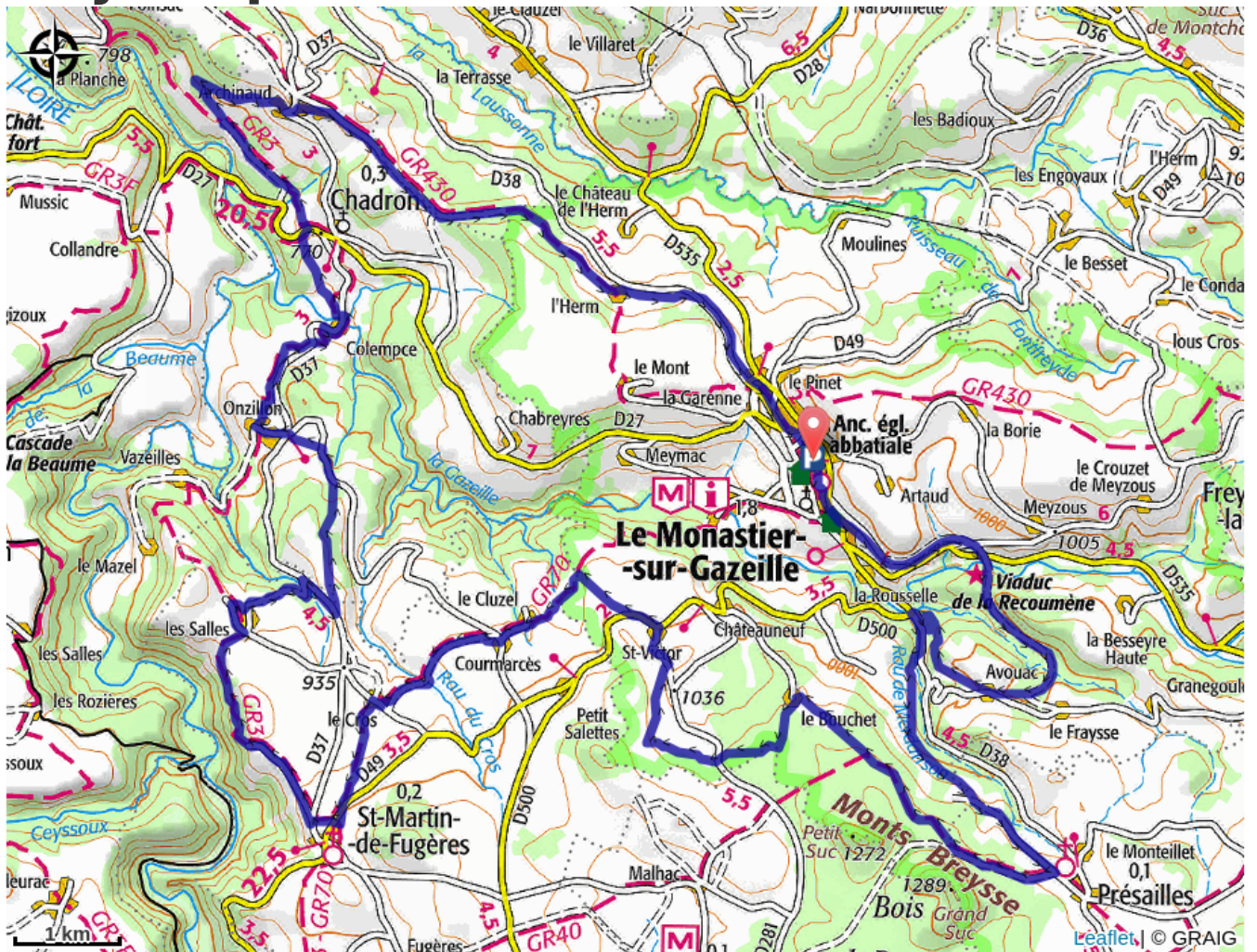
5. Coubon

## Altimetric profile



Min elevation 701 m Max elevation 1144 m

# On your path...



# All useful information

## How to come ?

### Access

25 minutes au sud-est du Puy-en-Velay

### Advised parking

Place du Vallat