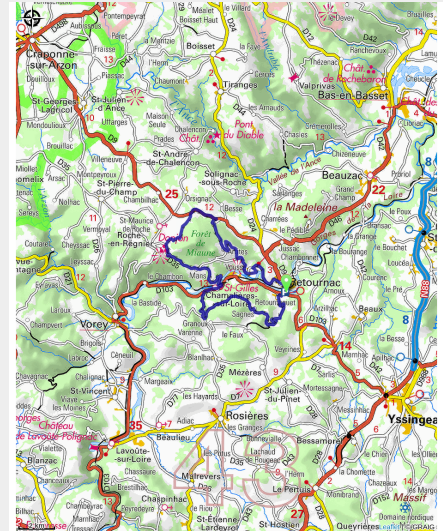


# 27 - La Loire entre Gerbizon et Miaune

Montagne de Haute-Loire - Retournac



*La Loire possède de nombreux visages ! Prenez votre vélo pour découvrir celui que vous offre ce circuit. Au départ de Retournac, au bord du fleuve, vous partirez direction Retournaguet par le bois de Sagnes. Arrivés à Sagnes, vous entrerez dans les forêts du Mont Gerbizon pour redescendre du côté de Chamalières-sur-Loire et sa magnifique église prieurale au style roman auvergnat. Pénétrez dans la forêt de Miaune pour mieux la contourner et redescendez ensuite à Retournac en passant à proximité d'Artites, le Corset et Vousse. Vous longerez la Loire avant d'arriver en centre-ville et retourner à votre point de départ !*

Les vestiges du château d'Artias à Retournac

## Useful information

Practice : Cycling

Duration : 2 h 30

Length : 33.8 km

Trek ascent : 835 m

Difficulty : Medium

Type : Loop

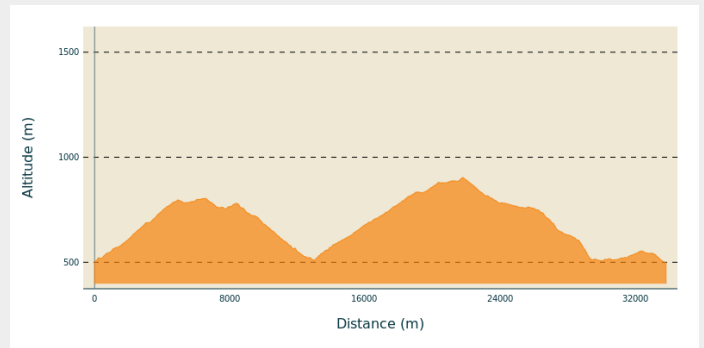
Perché à 723 mètres sur un éperon rocheux, ce site offre une vue à 360° surplombant les méandres de la Loire. Connue déjà à la fin du 16<sup>e</sup> siècle, cette église est l'œuvre de l'architecte

# Trek

**Departure** : Bords de Loire à Retournac

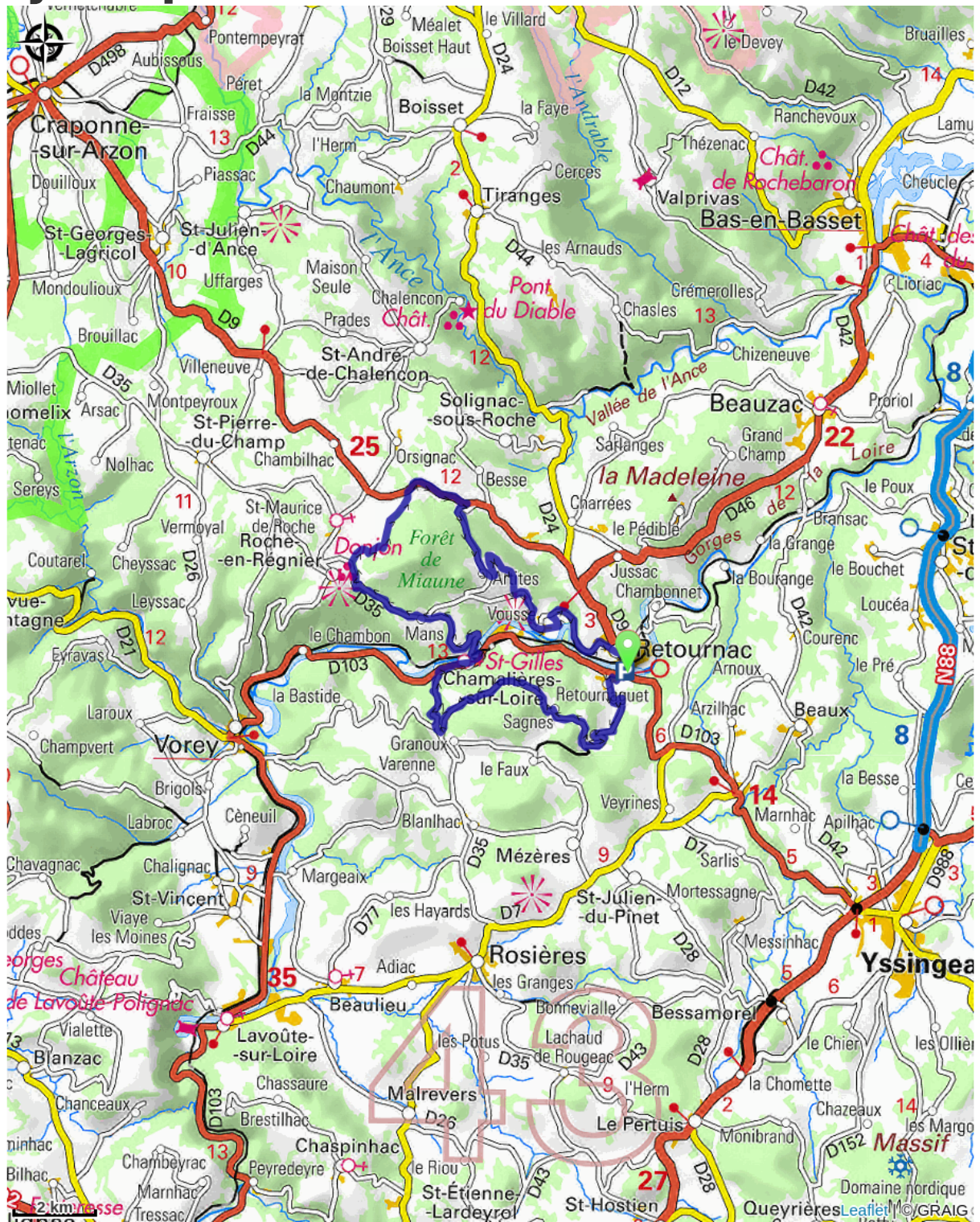
- Cities** : 1. Retournac  
2. Chamalières-sur-Loire  
3. Roche-en-Régnier

## Altimetric profile



Min elevation 498 m Max elevation 903 m

# On your path...



# All useful information