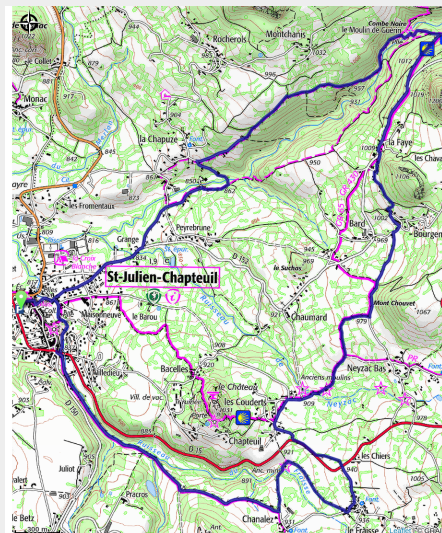


Tourne petit moulin

Montagne de Haute-Loire - Saint-Julien-Chapteuil



Au départ de Saint-Julien-Chapteuil, venez prendre un grand bol d'air frais sur cet itinéraire de niveau moyen, qui vous conduira à des points de vue à couper le souffle !

Les moulins en cascade :

Les moulins de Neyzac sont situés sur le même cours d'eau à quelques dizaines de mètres les uns et des autres. Ils fonctionnaient l'un après l'autre, les écluses en amont se déversant dans celles en aval d'où le nom de moulins en cascade.

Cela nécessitait une bonne entente entre les meuniers. Ces moulins possédaient une roue horizontale, le roudet, située au fond d'un puits, reliée à un axe vertical qui entraînait la meule. Paille, genêts ou lauze, les toitures de ces petits moulins témoignent des techniques de constructions du passé, certains moulins datant du XVIIIe siècle

Useful information

Practice : Mountain Bike

Duration : 1 h 40

Length : 12.7 km

Trek ascent : 367 m

Difficulty : Medium

Type : Loop

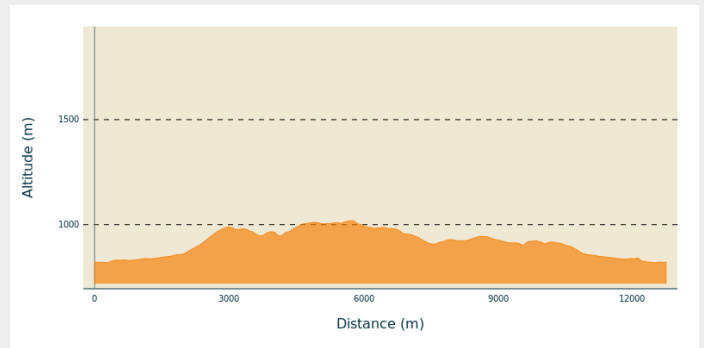
Themes : VTT

Trek

Departure : Saint-Julien-Chapteuil

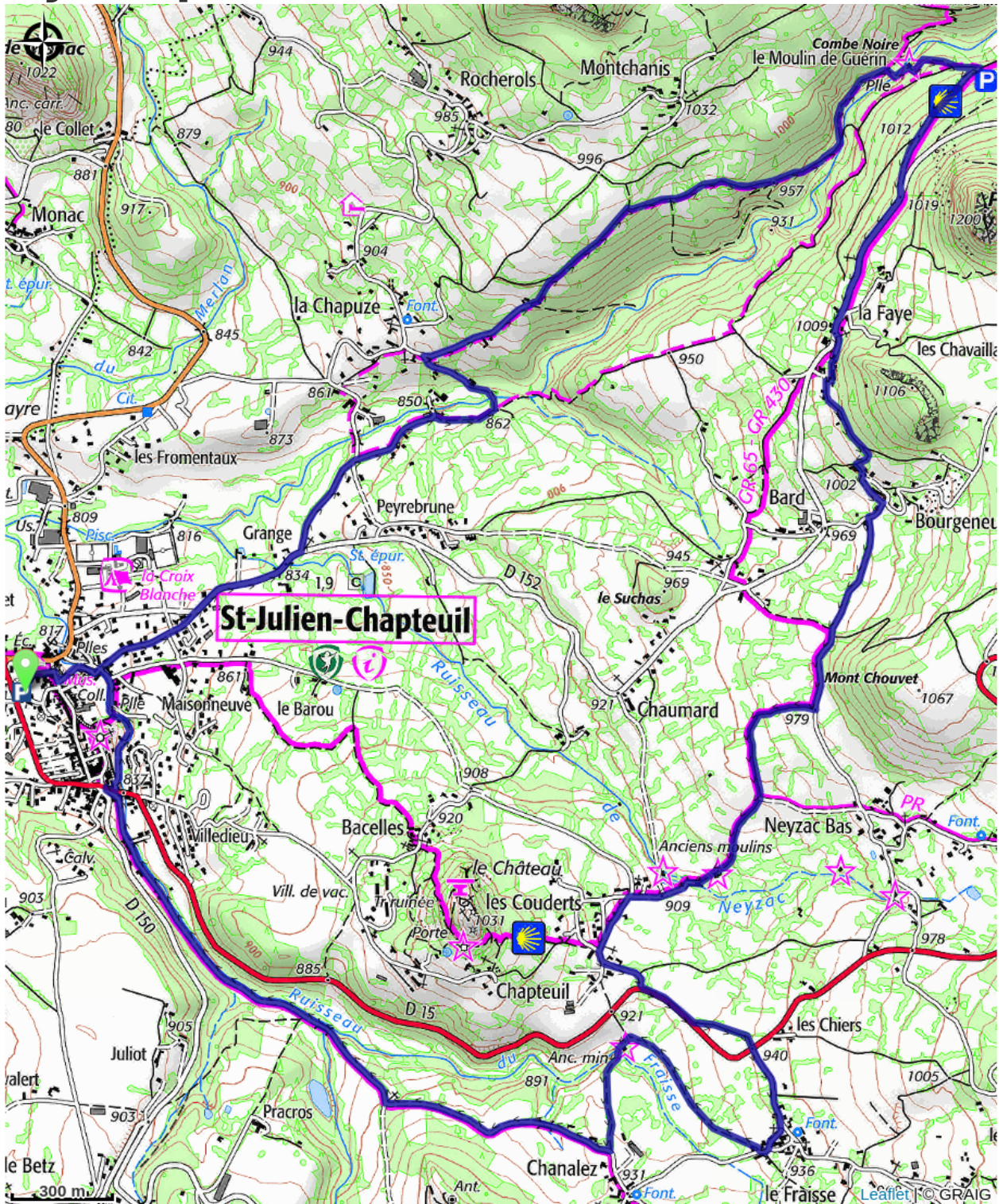
Cities : 1. Saint-Julien-Chapteuil

Altimetric profile



Min elevation 819 m Max elevation 1019 m

On your path...



All useful information

How to come ?

Access

20 minutes à l'est du Puy-en-Velay

Advised parking

Place Saint-Robert