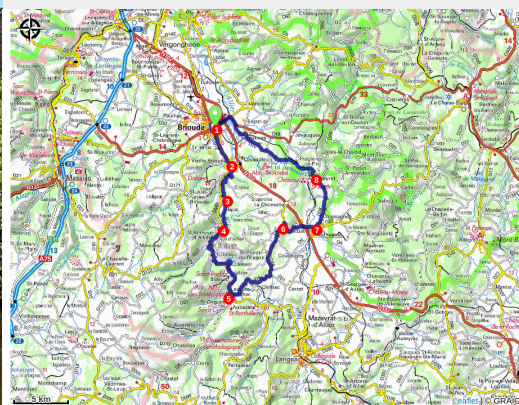


## 3 - En longeant l'Allier et la Senouire

Gorges de l'Allier - Brioude



*Ce parcours vous permettra de découvrir les gorges de la rivière Allier jusqu'au village de Lavoûte-Chilhac, classé récemment parmi les Plus Beaux villages de France, en passant par les jolis villages de Vieille-Brioude et de Villeneuve d'Allier. Après un bel effort pour rejoindre Paulhaguet, vous suivrez la rivière Sénouire en passant à proximité du château médiéval de Domeyrat et de la commune de Lavaudieu, classée également parmi les Plus Beaux Villages de France*

### Useful information

Practice : Cycling

Duration : 3 h

Length : 57.5 km

Trek ascent : 819 m

Difficulty : Medium

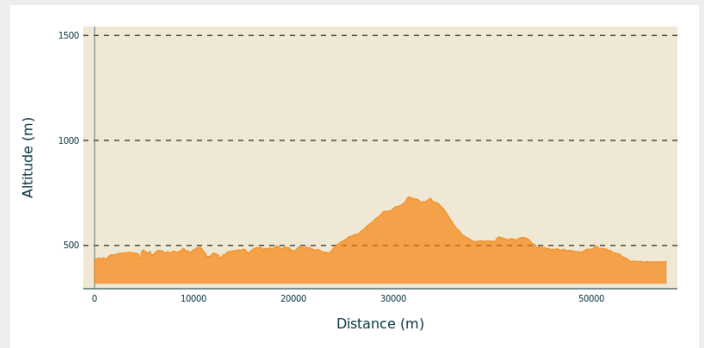
Type : Loop

# Trek

**Departure** : Office de tourisme de Brioude Sud Auvergne

- Cities** :
1. Brioude
  2. Vieille-Brioude
  3. Saint-Ilpize
  4. Villeneuve-d'Allier
  5. Blassac
  6. Lavoûte-Chilhac
  7. Chilhac
  8. Cerzat
  9. Saint-Privat-du-Dragon
  10. Salzuit
  11. Paulhaguet
  12. Domeyrat
  13. Frugières-le-Pin
  14. Lavaudieu
  15. Fontannes
  16. Lamothe

## Altimetric profile

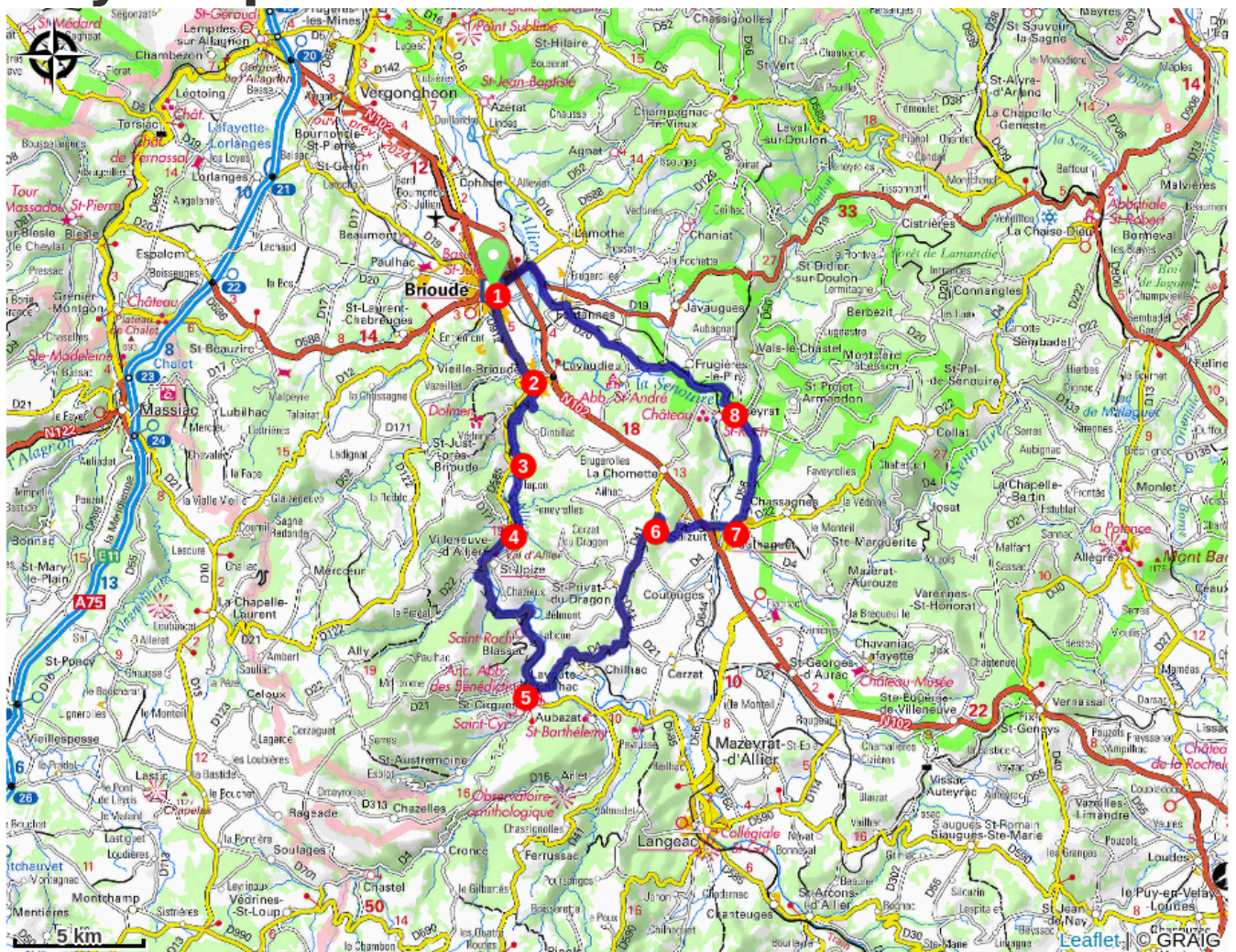


Min elevation 418 m Max elevation 731 m

1. Départ du parking en traversant Brioude. Prendre à gauche au feu, direction Vieille-Brioude.
2. A Vieille-Brioude, emprunter le pont sur l'Allier puis tourner à droite sur la RD .
3. Traverser les villages de Champlong, Tapon puis descendre à droite pour emprunter le gué (ne pas s'engager s'il est submergé).
4. Suivre la D585 à gauche pour rejoindre Villeune d'Allier. poursuivre jusqu'à Lavoûte-Chilhac,
5. Tourner à gauche direction Chilhac et traverser le pont. Prendre la D4 en direction de la Chomette.
6. Quitter la D4 pour la D413 vers Salzuit puis au Marcet suivre à droite la RN 102 sur 80m puis prendre à gauche en direction de Paulhaguet.
7. Prendre à gauche la D56.
8. Au Stop, prendre à gauche direction Lavaudieu. Longer la vallée de la Sénouire jusqu'au bourg de Fontannes. Prendre à gauche au stop pour rentrer sur Brioude.



# On your path...



# All useful information

## How to come ?

### Transports

Gare SNCF de Brioude. Ligne Le Puy-en-Velay - Clermont-Ferrand

### Access

Direction centre-ville. Parking gratuit des Remparts, sous l'Hôtel de Ville.

### Advised parking

Parking des Remparts, au pied de l'Hôtel de Ville