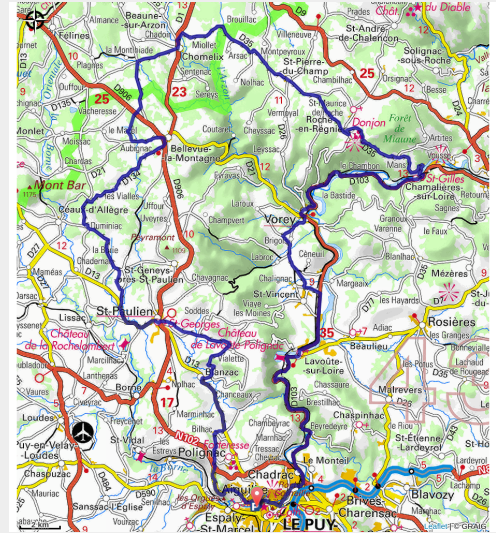


19 - En suivant la Loire

Velay - Puy-en-Velay



EN SUIVANT LA LOIRE

C'est un parcours pour les cyclistes chevronnés qui vous attend avec une variété de paysages entre Le Puy-en-Velay, Polignac, Saint-Paulien puis un détour par Bellevue-La-Montagne avant de rejoindre la vallée de la Loire par Vorey-sur-Arzon puis Lavoûte-sur-Loire.
Saint-Paulien, ancienne capitale du Velay

Useful information

Practice : Cycling

Duration : 5 h 30

Length : 93.8 km

Trek ascent : 1576 m

Difficulty : Hard

Il y a plus de deux mille ans, après la conquête romaine, une ville fut créée sous le nom de Ruessio, nom latinisé plus tard en Ruessium. Ancienne capitale du Velay et idéalement située entre Le Puy-en-Velay et La Chaise-Dieu, Saint-Paulien a traversé les époques, connu bien des métamorphoses.

Son musée gallo-romain Michel Pomarat vous propose un voyage dans le temps à travers les yeux d'un archéologue qui décrypte les vestiges de la cité. Le musée devient chantier, lieu de friches, de trésors anciens : une mosaïque, des

Trek

Departure : Place de la Libération

Cities : 1. Puy-en-Velay

2. Aiguilhe

3. Polignac

4. Espaly-Saint-Marcel

5. Blanzac

6. Saint-Paulien

7. Céaux-d'Allègre

8. Bellevue-la-Montagne

9. Chomelix

10. Saint-Pierre-du-Champ

11. Roche-en-Régnier

12. Chamalières-sur-Loire

13. Vorey

14. Saint-Vincent

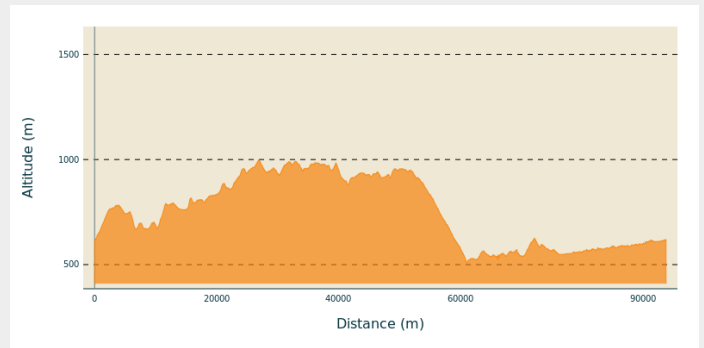
15. Lavoûte-sur-Loire

16. Chaspinhac

17. Monteil

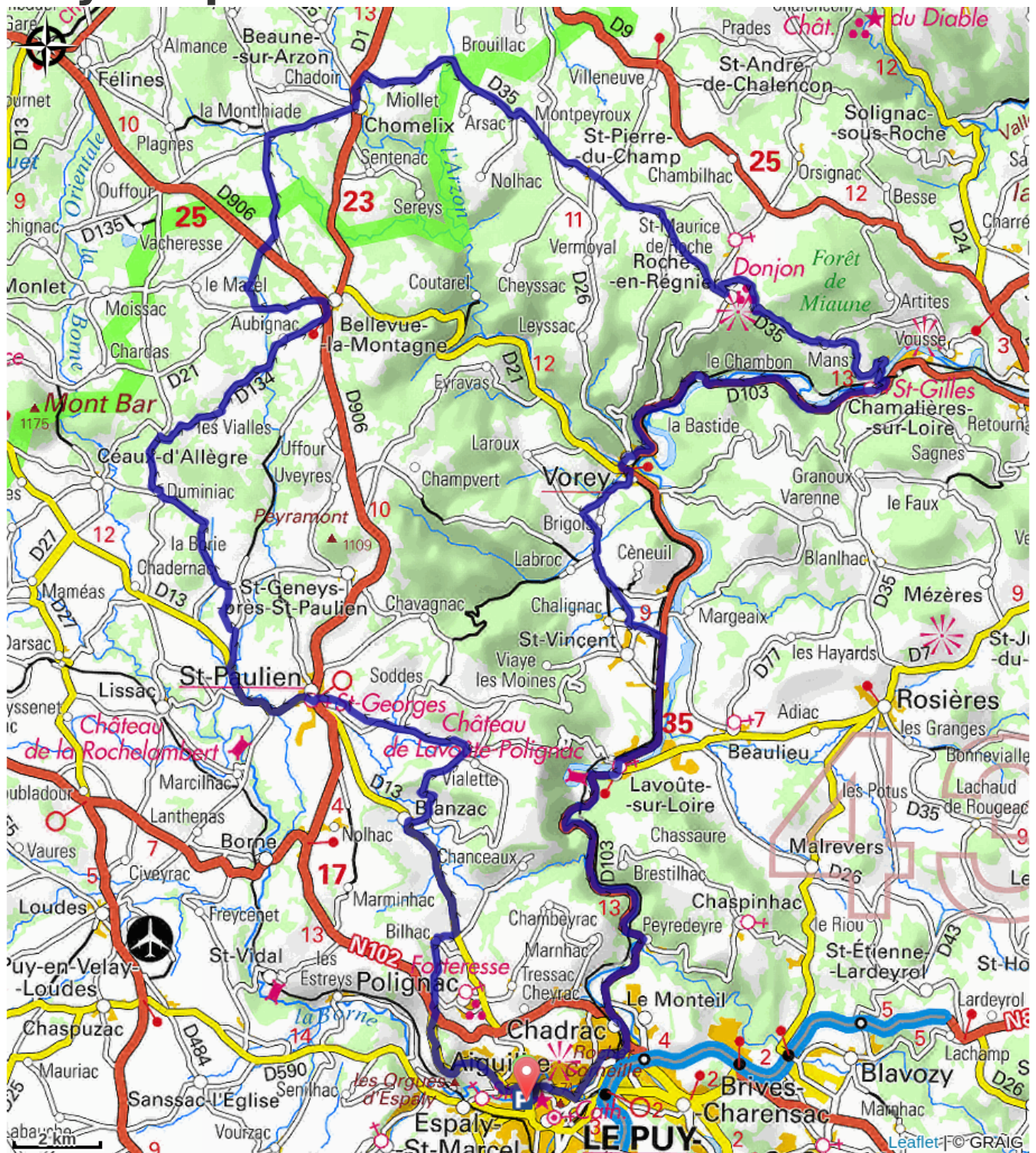
18. Chadrac

Altimetric profile



Min elevation 509 m Max elevation 997 m

On your path...



All useful information