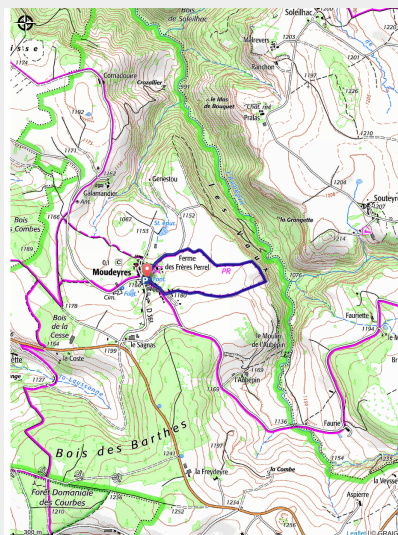


En famille au village des chaumières

Montagne de Haute-Loire - Moudeyres



Situé à 1 175 mètres d'altitude, le petit village de Moudeyres a su conserver ses chaumières traditionnelles typiques de la région du Mézenc. Ce parcours sans grandes difficultés sera l'occasion de découvrir nos richesses.

La maison des plateaux :

Entourée d'un muret pour se protéger de la neige et de la « burle », ce vent violent chargé de glace, la maison des plateaux a des allures de forteresse austère où la pierre est présente des fondations au toit (à l'exception des chaumières de Bigorre et de Moudeyres). Ses formes sont trapues (murs de 2 mètres), ses ouvertures petites et orientées en face sud. Un porche voûté, « l'arcasse », sert d'entrée commune aux hommes et aux bêtes ; une cloison de bois sépare l'étable du « carré » d'habitation. La maison est souvent réduite à une seule pièce comprenant lits-clos, placard, horloge, une table longue et deux bancs, sans oublier la cheminée, le « cantou ». Un escalier intérieur, conduit à la fenière qui occupe tout l'étage en raison de la

Useful information

Practice : Mountain Bike

Duration : 19 min

Length : 2.2 km

Trek ascent : 42 m

Difficulty : Very easy

Type : Loop

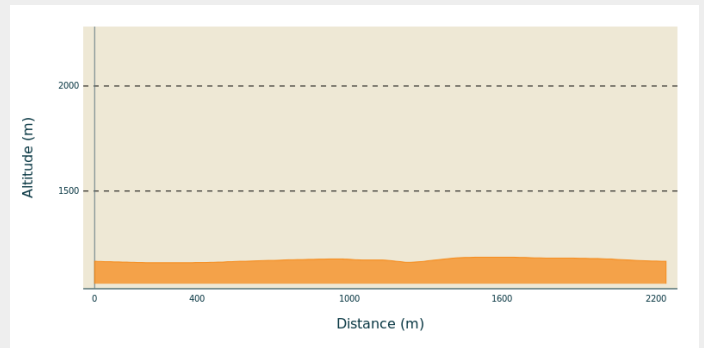
Themes : VTT

Trek

Departure : Moudeyres

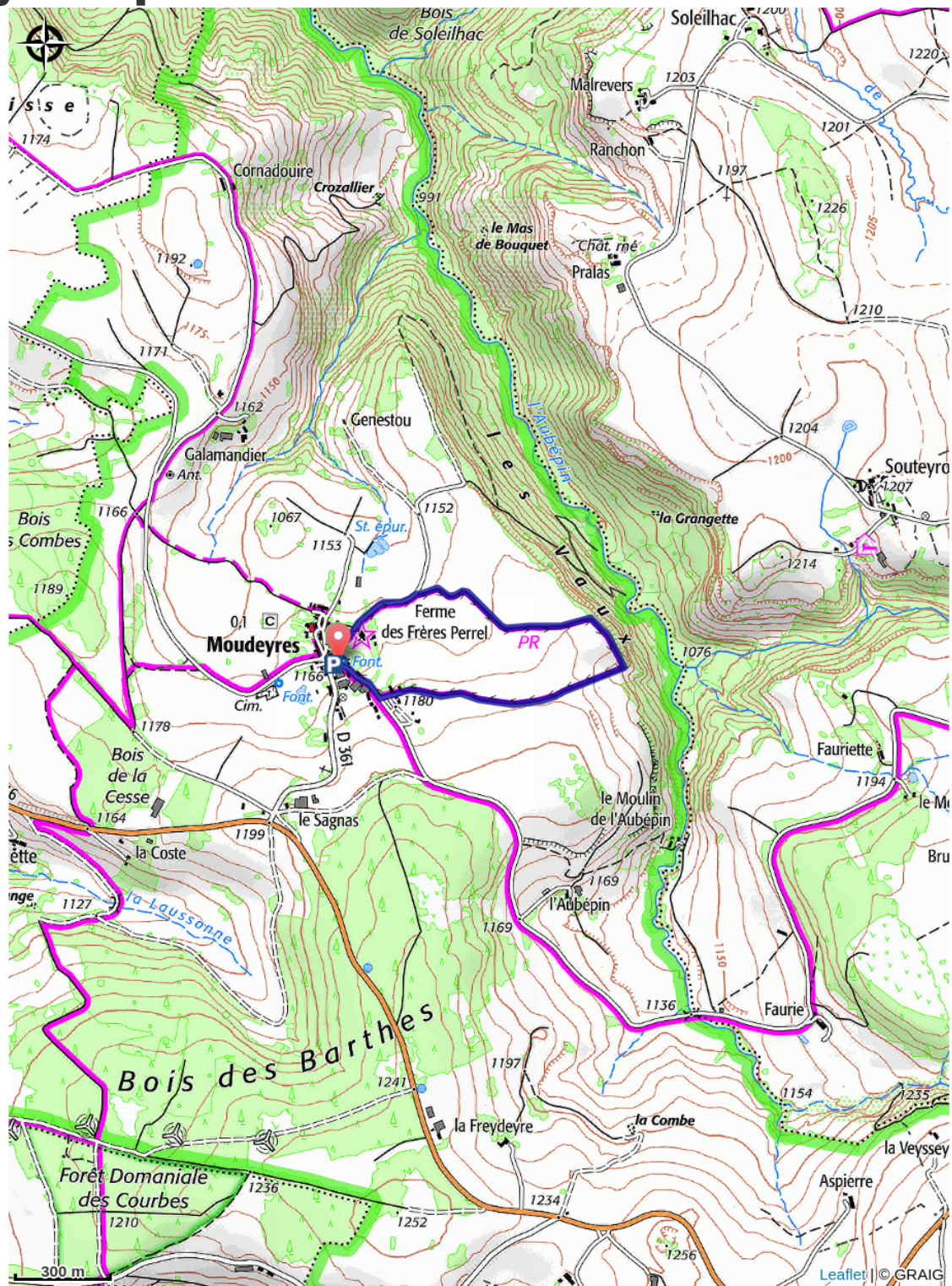
Cities : 1. Moudeyres

Altimetric profile



Min elevation 1159 m Max elevation 1185 m

On your path...



All useful information

How to come ?

Access

35 minutes au sud d'Yssingeaux

Advised parking

Place du village