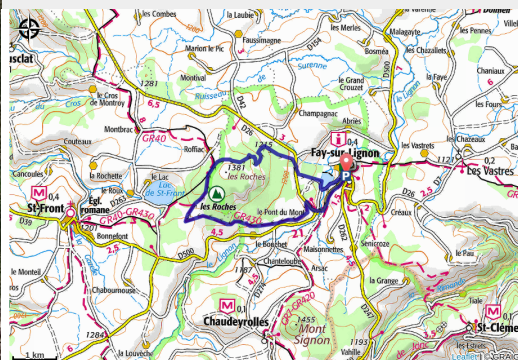


Détour en sous bois à travers les Roches

Montagne de Haute-Loire - Fay-sur-Lignon



Très belle randonnée en sous-bois au départ de Fay-sur-Lignon, très joli village de montagne.

Ce parcours vous mènera dans les sous-bois. Fraîcheur garantie !

Le Lignon :

En Mézenc Loire Meygal coule une rivière appelée le Lignon. Il s'agit d'une rivière qui doit sa réputation au parcours qu'elle propose au pêcheur, mais aussi à sa belle densité de poisson, dont l'ombre et la truite fario.

Useful information

Practice : Mountain Bike

Duration : 1 h 10

Length : 11.4 km

Trek ascent : 332 m

Difficulty : Medium

Type : Loop

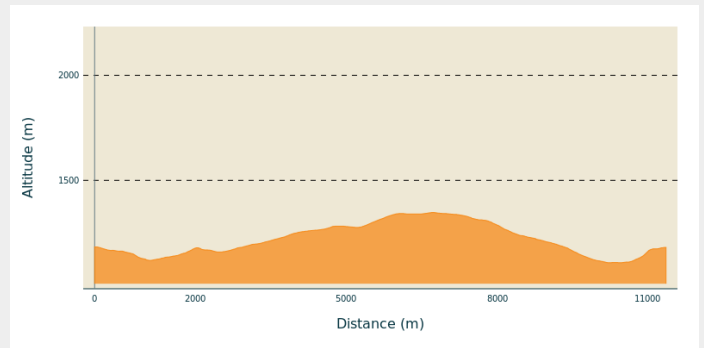
Themes : VTT

Trek

Departure : Fay-sur-Lignon

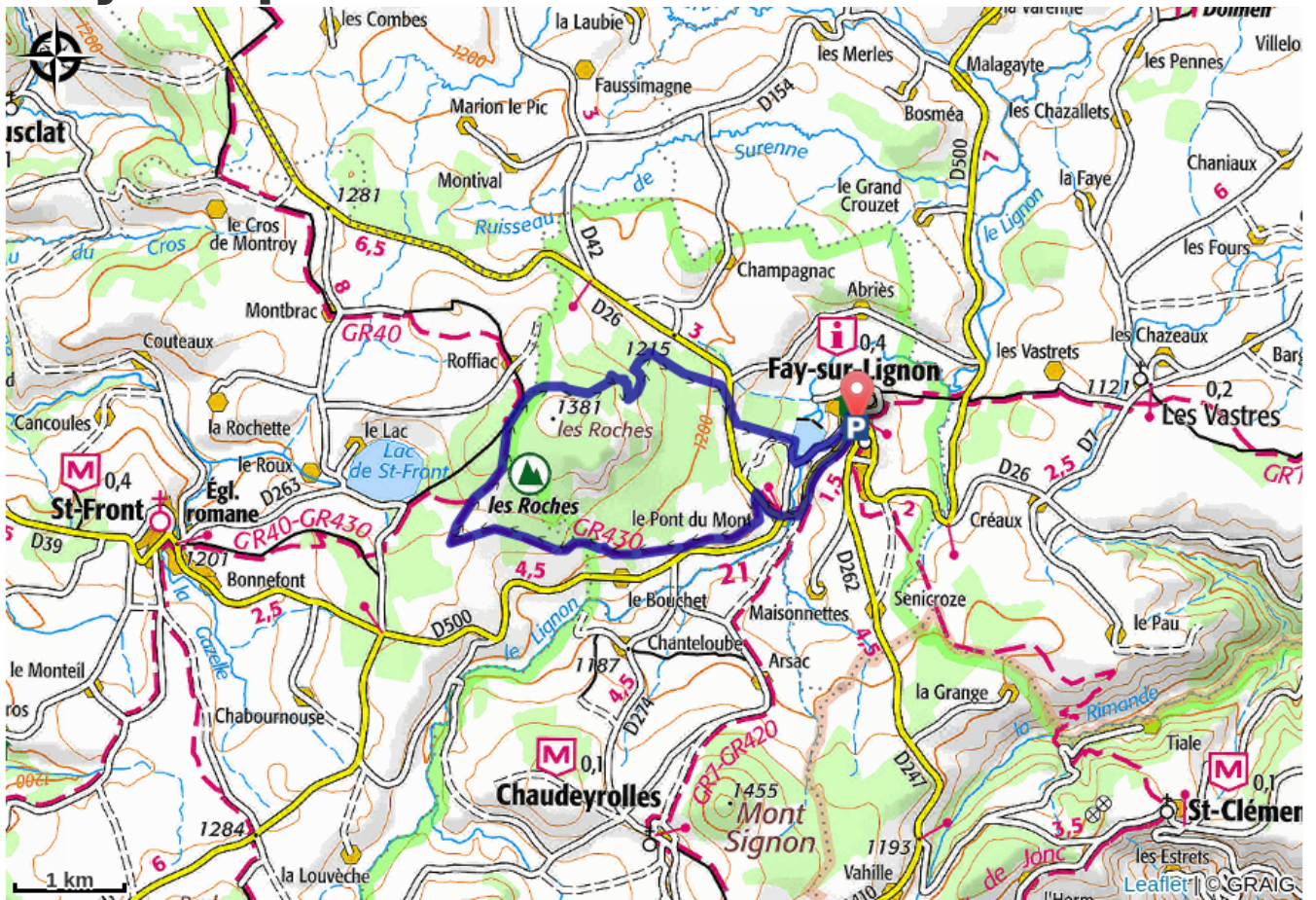
Cities : 1. Fay-sur-Lignon
2. Saint-Front

Altimetric profile



Min elevation 1108 m Max elevation 1347 m

On your path...



All useful information

How to come ?

Access

30 minutes au sud d'Yssingeaux

Advised parking

Place de la Bascule