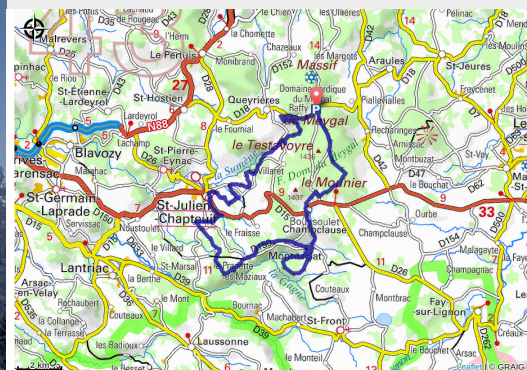



# Les contreforts du Meygal

Montagne de Haute-Loire - Queyrières



*L'effort peut être intense en montagne, mais soyez certains que ces grands espaces ne vous laisseront pas indifférents. La majestueuse forêt du Meygal est un terrain propice pour toutes les activités de pleine nature.*

**Domaine nordique du Meygal 1250 - 1410m :**

On découvre ici une ambiance 100 % forestière dans l'écrin offert par la forêt domaniale du Meygal. Idéal pour l'apprentissage du ski de fond ou skating en famille mais aussi très prisé par les sportifs de proximité, ce domaine offre un large éventail de pistes de tous niveaux. Pour les aventuriers, la découverte du Montivernoux est possible en raquettes avec des itinéraires balisés.

## Useful information

Practice : Mountain Bike

Duration : 4 h

Length : 37.3 km

Trek ascent : 1139 m

Difficulty : Hard

Type : Loop

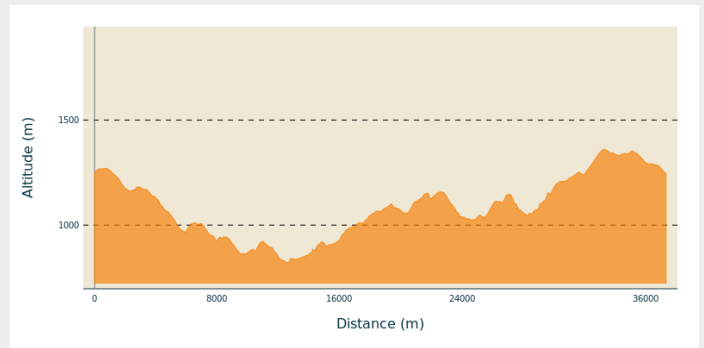
Themes : VTT

# Trek

**Departure** : Raffy

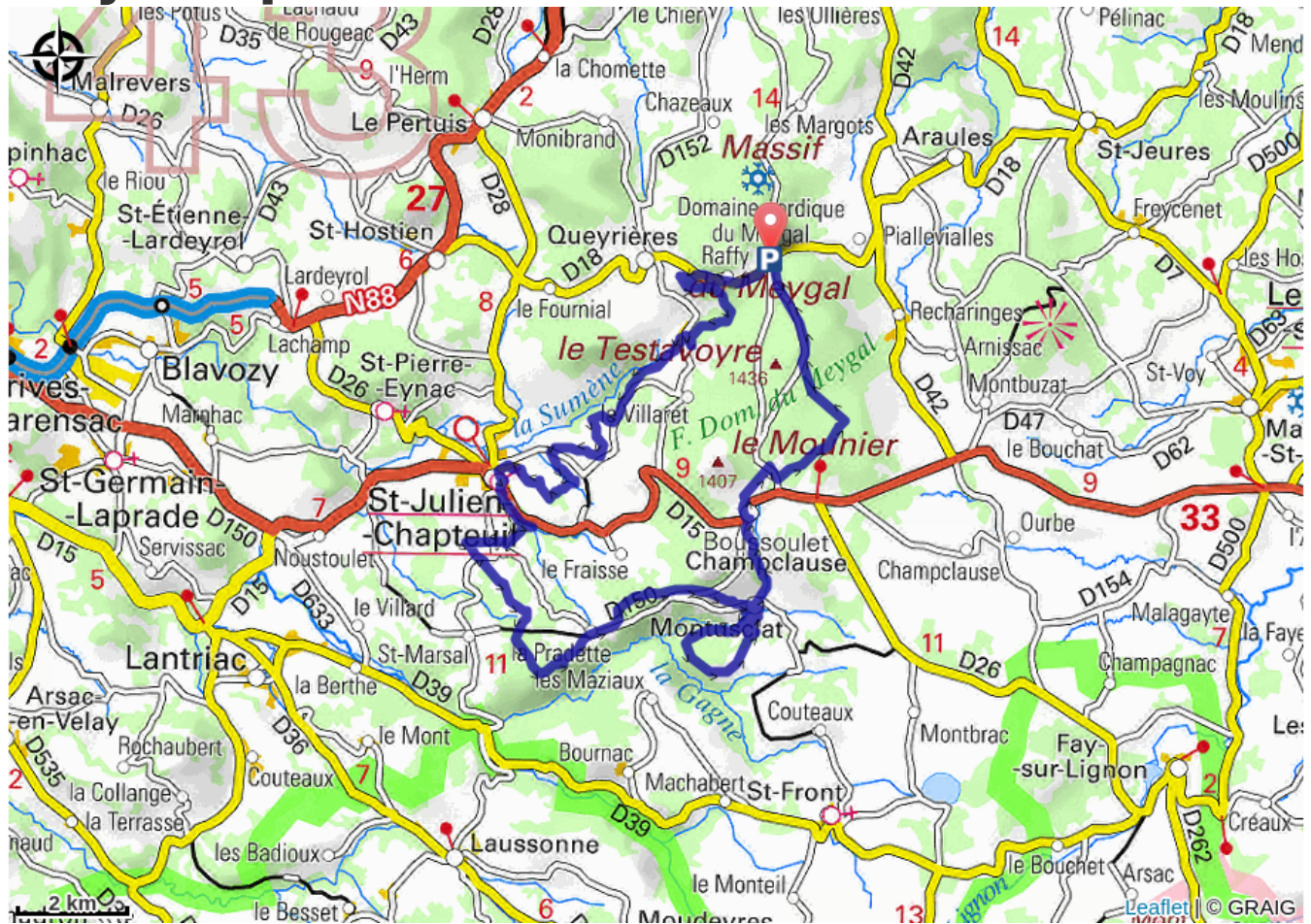
- Cities** :
1. Queyrières
  2. Saint-Julien-Chapteuil
  3. Montusclat
  4. Champclause
  5. Araules

## Altimetric profile



Min elevation 821 m Max elevation 1360 m

# On your path...



# All useful information

## How to come ?

Access

15 minutes au Sud d'Yssingeaux

Advised parking

Chalet