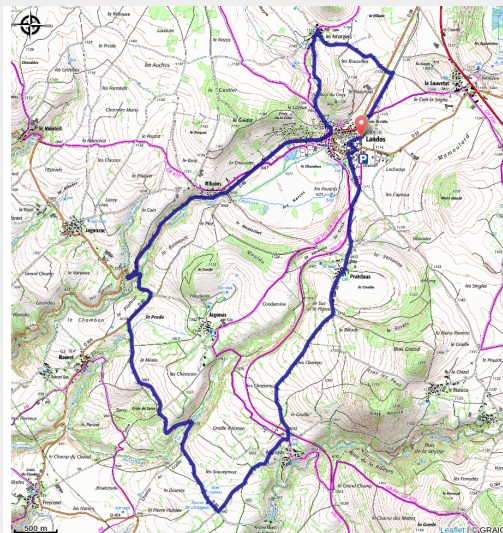


22 - Autour des marais

Landos



Au départ du parking de la voie verte du Velay, ce circuit vous emmènera à la découverte de l'ancienne ligne de chemin de fer Le Puy-Langogne aujourd'hui utilisée en partie en voie verte et en vélorail. Vous découvrirez également les marais de Landos et de Pratclaux à proximité et profiterez des paysages de zones humides qui contrastent avec les flancs cultivés des anciens volcans stromboliens.

La voie verte du Velay

Reprise dans les années 2000 par la Communauté de Communes du Pays de Cayres-Pradelles à la SNCF, l'ancienne voie ferrée entre le Puy et Langogne permet différentes activités touristiques. La partie Langogne-Landos est réservée à l'activité vélorail et depuis l'année 2022, des aménagements en voie verte ont été réalisés sur la partie qui était déjà déferée entre Costaros et Landos. Soutenue par la Région Auvergne Rhône Alpes, la Communauté de Communes du Pays de Cayres Pradelles a ainsi

Useful information

Practice : Cycling

Duration : 1 h 30

Length : 16.7 km

Trek ascent : 277 m

Difficulty : Very easy

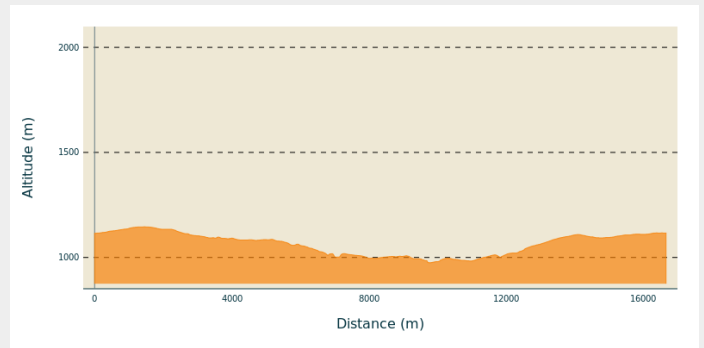
Type : Loop

Trek

Departure : Aire d'accueil de la voie verte du Velay à Landos

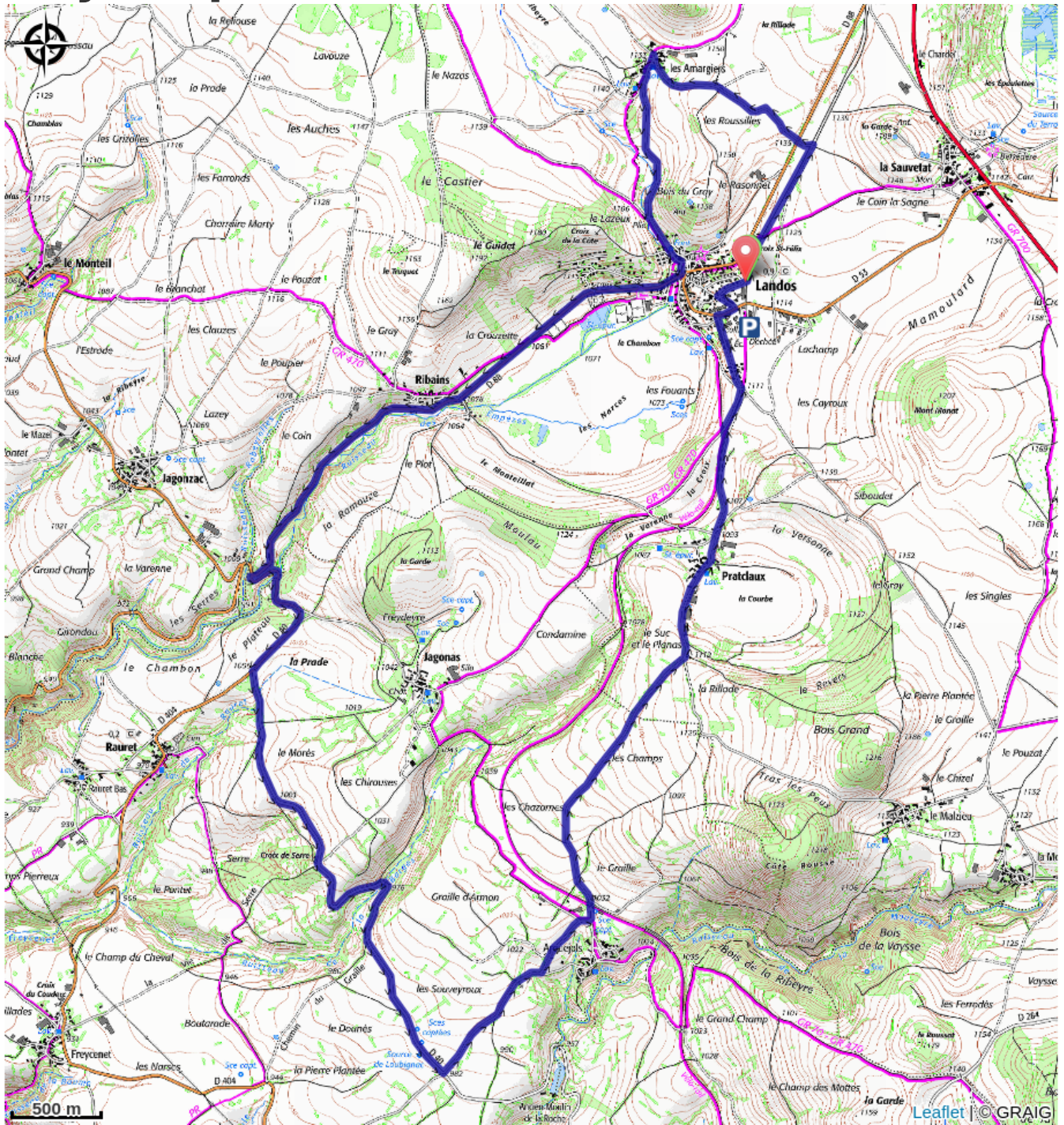
Cities : 1. Landos
2. Rauret

Altimetric profile



Min elevation 975 m Max elevation 1146 m

On your path...



All useful information

How to come ?

Advised parking

Aire d'accueil de la voie verte