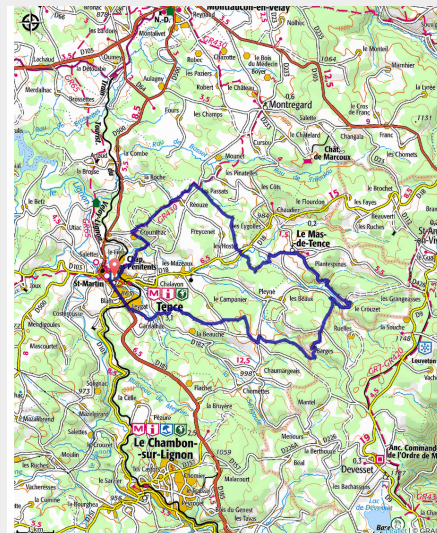


Vers le Mas-de-Tence

Montagne de Haute-Loire - Tence



L'effort au milieu des fleurs (Luc Olivier)



Entre bois de Reymonds et forêt de Crouzilhac, votre regard s'étendra à perte de vue sur les panoramas depuis le village-belvédère du Mas-de-Tence !

A l'horizon, les succs !

Lorsqu'on marche sur les chemins du Haut-Lignon, on aperçoit très régulièrement les montagnes à l'horizon. Les panoramas ne manquent pas dont celui à 360 degrés au sommet du Pic du Lizieux. Le Mas-de-Tence vous propose un magnifique panorama, près de la salle du Belvédère à découvrir grâce à une table d'orientation par temps clair. Vous pourrez contempler toute la chaîne des succs Yssingelais, le Mont Mézenc (1 753 m) et le Pic du Lizieux (1 388m).

Useful information

Practice : Mountain Bike

Duration : 0 min

Length : 23.2 km

Trek ascent : 579 m

Difficulty : Medium

Type : Loop

Themes : VTT

Trek

Departure : Tence

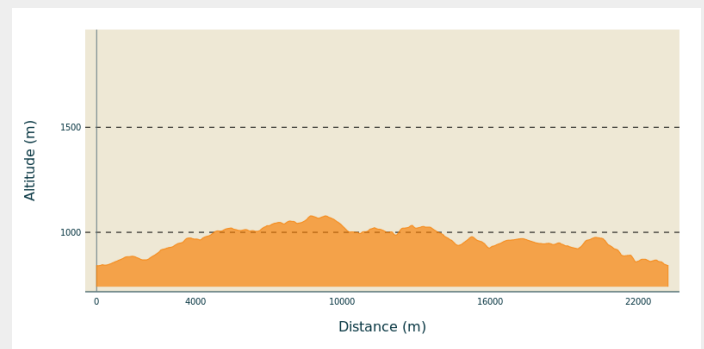
Arrival : Tence

Cities : 1. Tence

2. Mas-de-Tence

3. Montregard

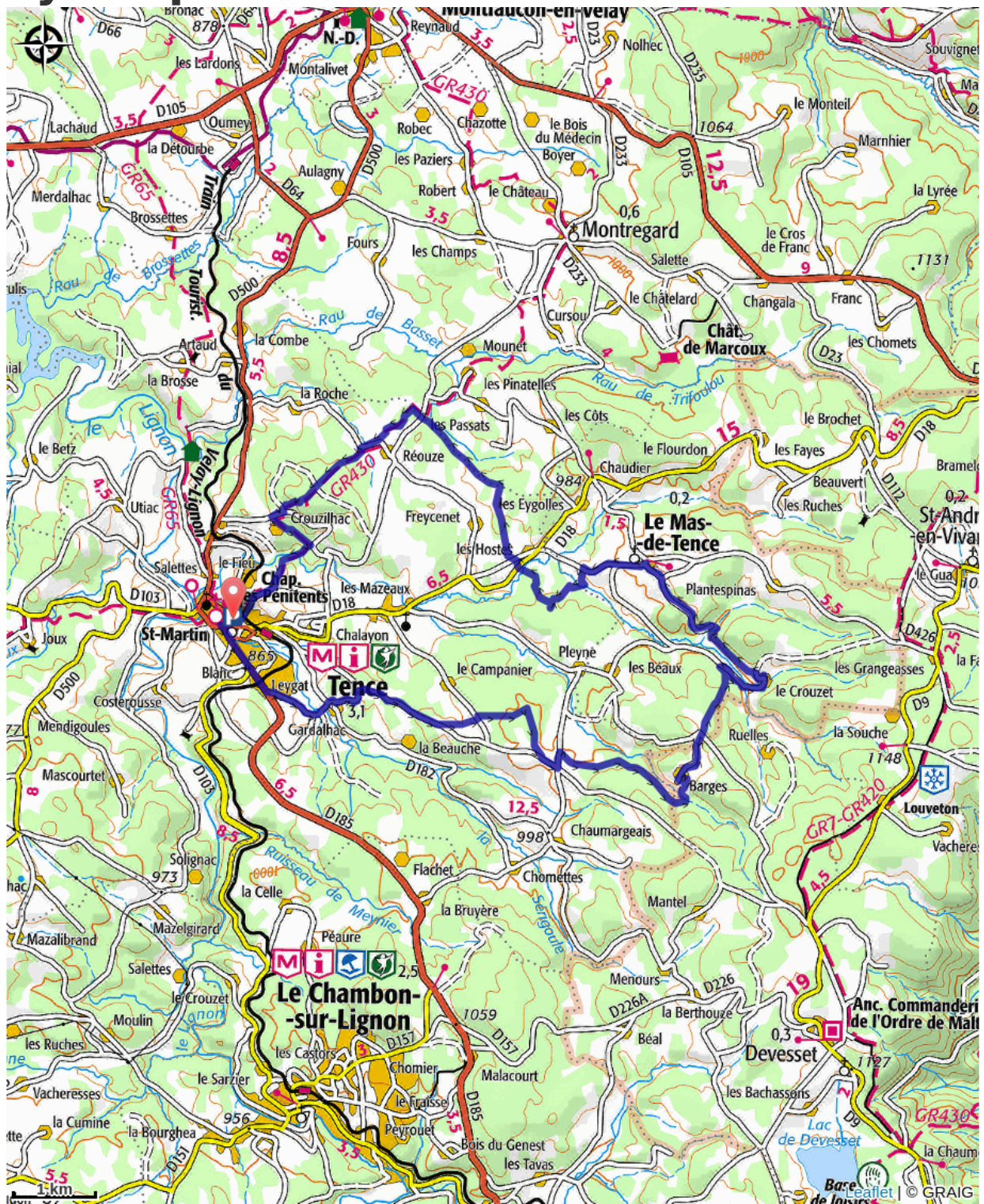
Altimetric profile



Min elevation 841 m Max elevation 1078 m

Les 9 premiers kilomètres sont les plus durs en montée jusqu'à la côte des Beaux (altitude 1070 m). Ensuite il alterne des petites montées et descentes techniques jusqu'au sommet du bois de Cruzilhac. La fin du parcours se fait en descente avec des parties techniques jusqu'au village de Tence. Profitez du panorama dans le village du Mas-de-Tence depuis la table d'orientation : le paysage des sucs volcaniques se dévoile !

On your path...



All useful information

How to come ?

Access

20 minutes à l'Est de Tence

Advised parking

Route du Fieu