
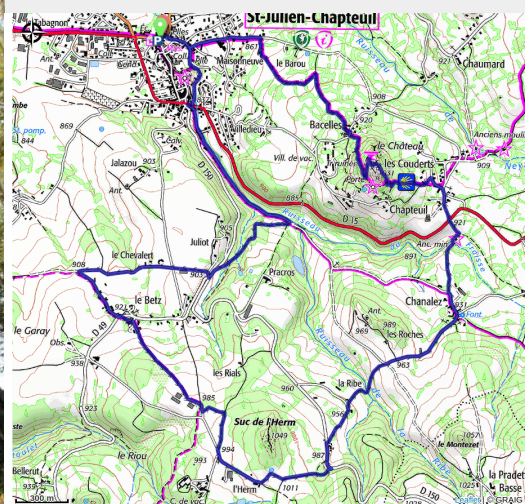


T01 - Suc de Chapeuil

Montagne de Haute-Loire - Saint-Julien-Chapteuil



Sur le Suc de Chapeuil (OT Mézenc Loire Meygal)



Ce tracé avec peu de dénivelé positif est un très bon début pour découvrir l'Espace Trail. Superbes panoramas.

Useful information

Practice : Trail

Duration : 1 h 9

Length : 10.5 km

Trek ascent : 371 m

Difficulty : Easy

Type : Loop

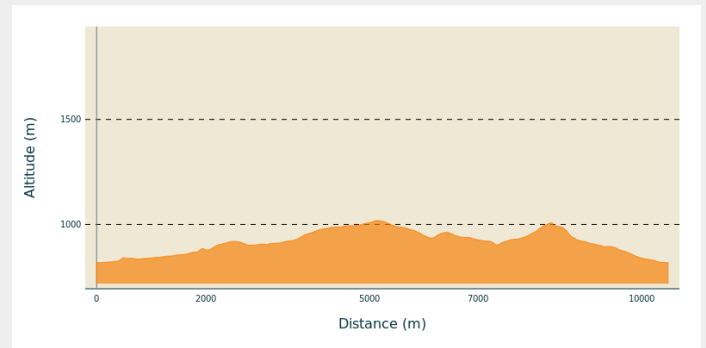
Trek

Departure : Place Saint Robert Saint-Julien-Chapteuil

Arrival : Place Saint Robert Saint-Julien-Chapteuil

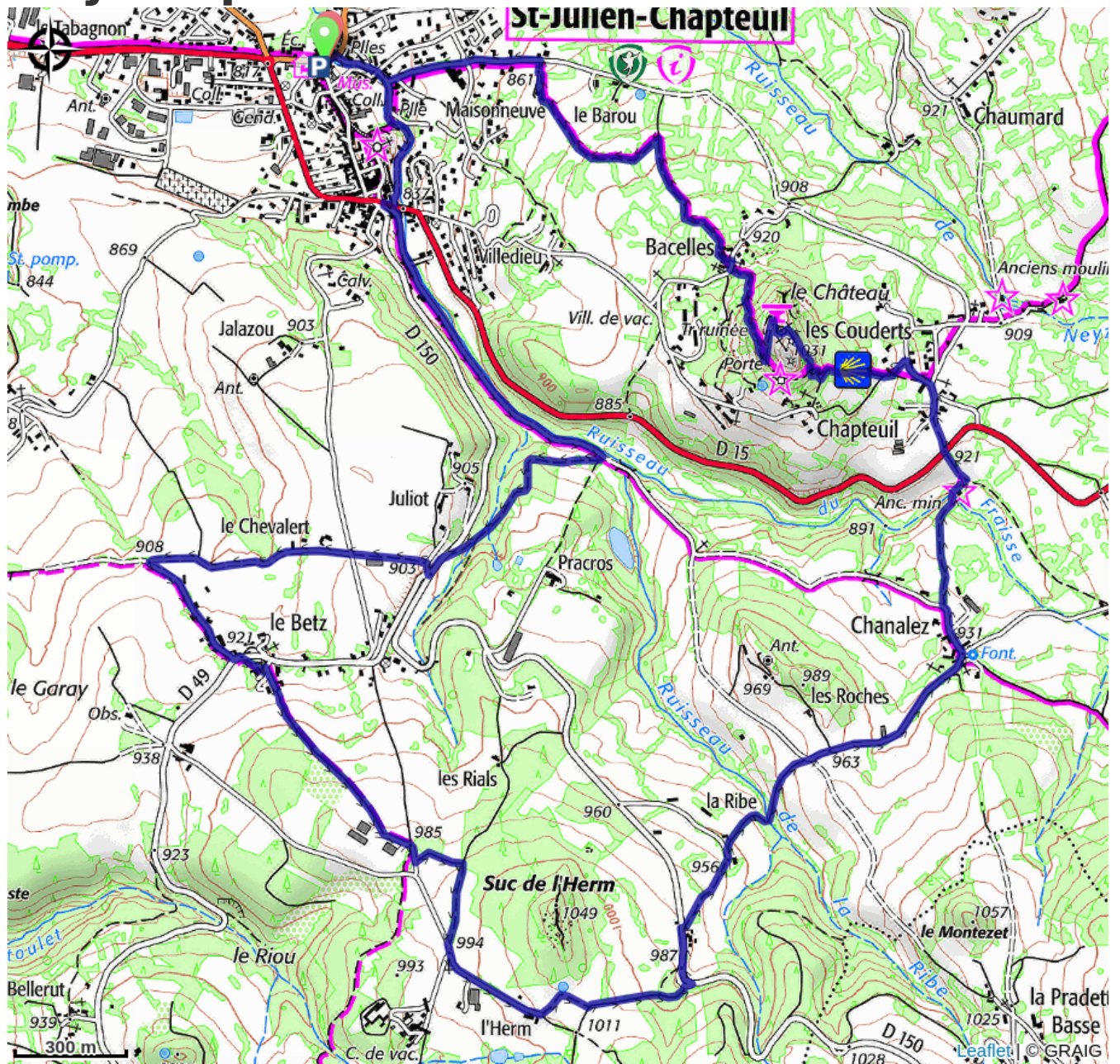
Cities : 1. Saint-Julien-Chapteuil

Altimetric profile



Min elevation 818 m Max elevation 1019 m

On your path...



All useful information

Advices

Les balises de direction portent le numéro des circuits lorsqu'ils sont communs.
Les balises de mauvaise direction signalent les chemins à ne pas emprunter.
Les balises "DANGER" vous signalent la plupart du temps la traversée d'une route, mais peut aussi vous alerter sur un passage glissant, une falaise... Soyez vigilant !

How to come ?

Advised parking

Parking devant la mairie