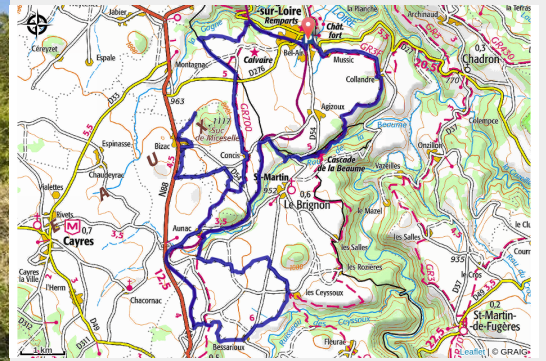


# La Cascade de la Beaume

Velay - Solognac-sur-Loire



Randonnée à la cascade de la Beaume (Luc Olivier)



*Parcours vallonné mais assez roulant dans l'ensemble, vous irez respirer les embruns de la Cascade de la Beaume et découvrirez les grands espaces du plateau volcanique du Velay avec ses vues à couper le souffle.*

## Useful information

Practice : Mountain Bike

Length : 39.1 km

Trek ascent : 754 m

Difficulty : Medium

Type : Loop

Themes : VTT

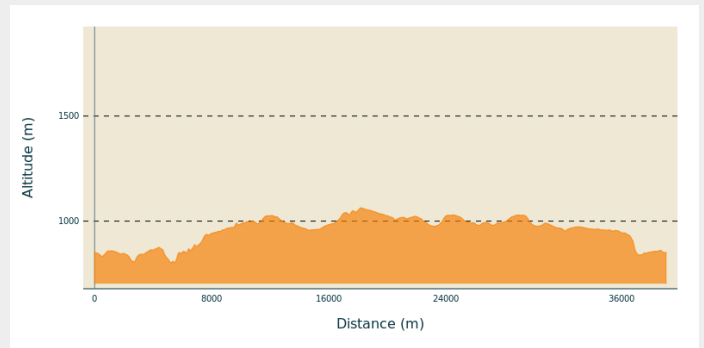
# Trek

**Departure** : Solignac-sur-Loire

**Arrival** : Solignac-sur-Loire

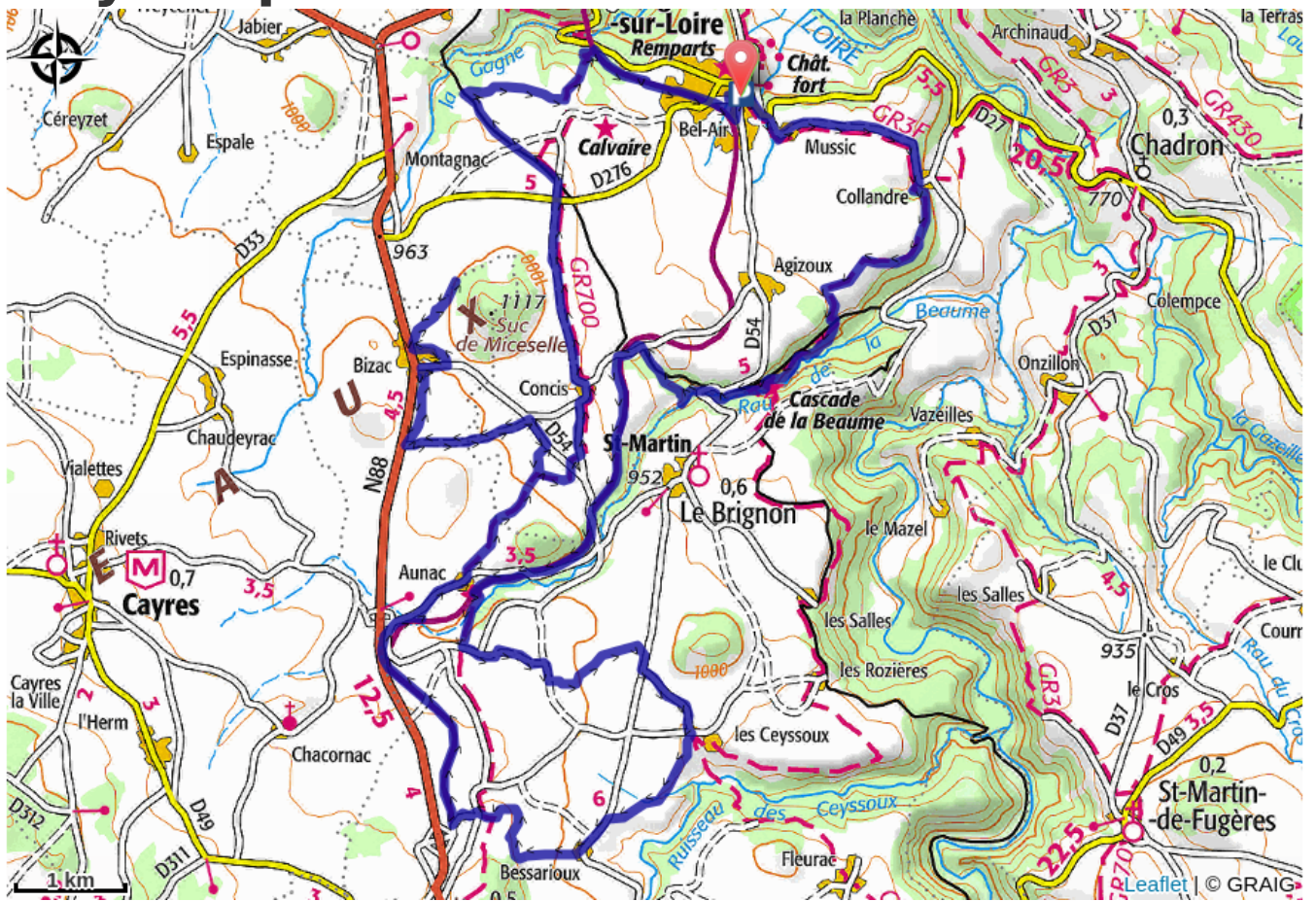
**Cities** : 1. Solignac-sur-Loire  
2. Brignon

## Altimetric profile



Min elevation 802 m Max elevation 1063 m

# On your path...



# All useful information

## How to come ?

### Access

20 minutes au Sud du Puy-en-Velay

### Advised parking

Solignac-sur-Loire, Place du Maréchal (face à la Mairie)