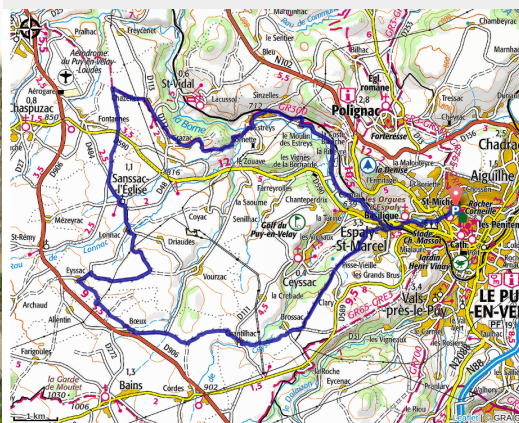


# Le Vallon de la Borne

Velay - Aiguilhe



Le départ à Aiguilhe (Rémi Flament)



*Le départ est assez difficile pour monter sur le plateau puis les sentiers deviennent plus roulants et moins pentus. Après Sanssac l'église la descente jusqu'à la Borne est parfois technique et pentue puis on suit la rivière en rive gauche jusqu'à l'arrivée.*

## Useful information

Practice : Mountain Bike

Length : 31.6 km

Trek ascent : 562 m

Difficulty : Medium

Type : Loop

Themes : VTT

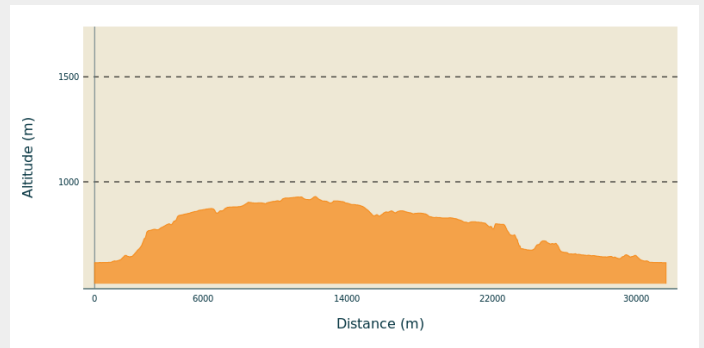
# Trek

**Departure** : Aiguilhe

**Arrival** : Aiguilhe

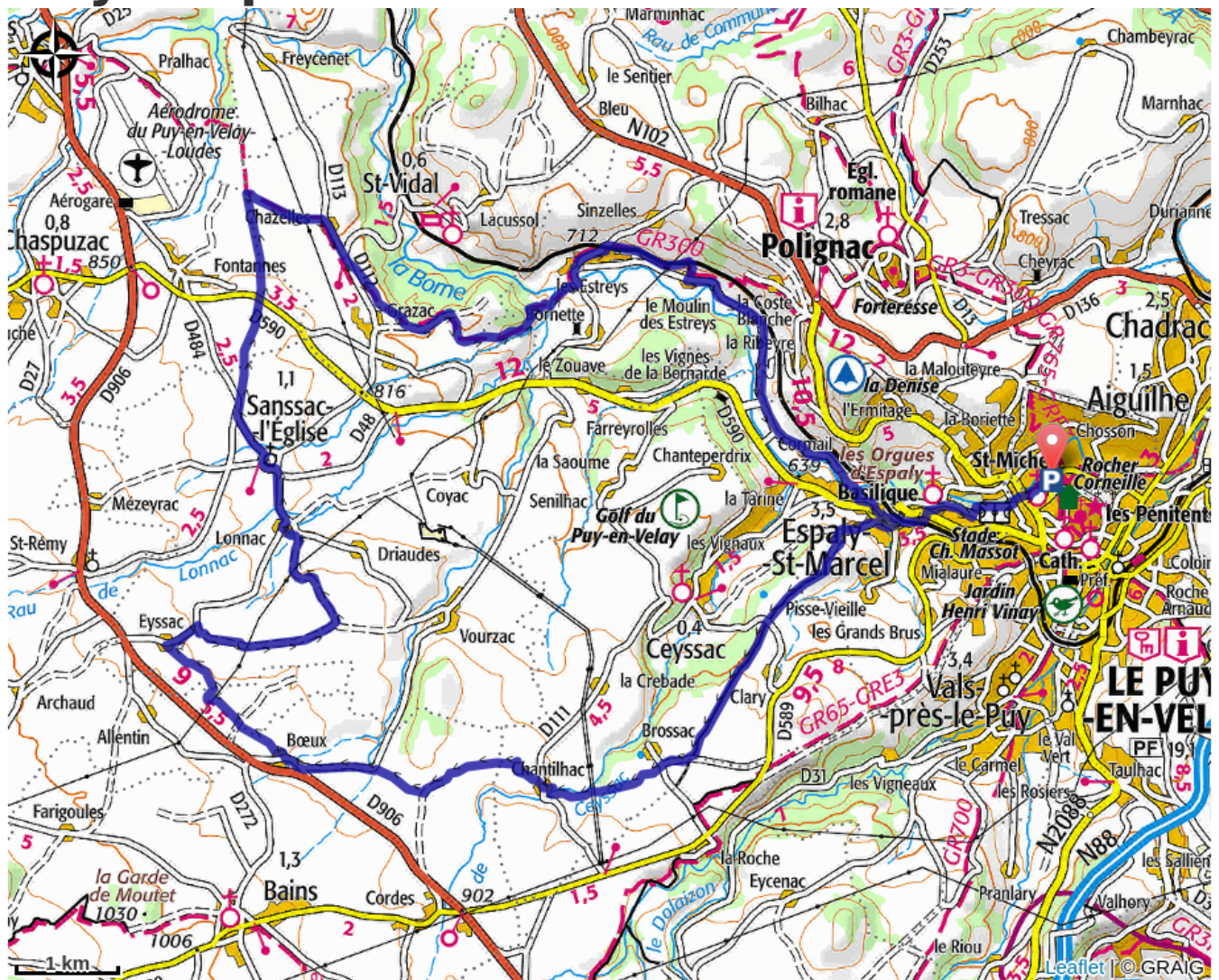
- Cities** :
1. Aiguilhe
  2. Puy-en-Velay
  3. Espaly-Saint-Marcel
  4. Ceyszac
  5. Bains
  6. Vergezac
  7. Sanssac-l'Église
  8. Chaspuzac
  9. Saint-Vidal
  10. Polignac

## Altimetric profile



Min elevation 615 m Max elevation 930 m

# On your path...



# All useful information

## How to come ?

### Access

5 minutes au Nord du Puy-en-Velay

### Advised parking

Aiguilhe, à l'entrée du camping de Bouthezard