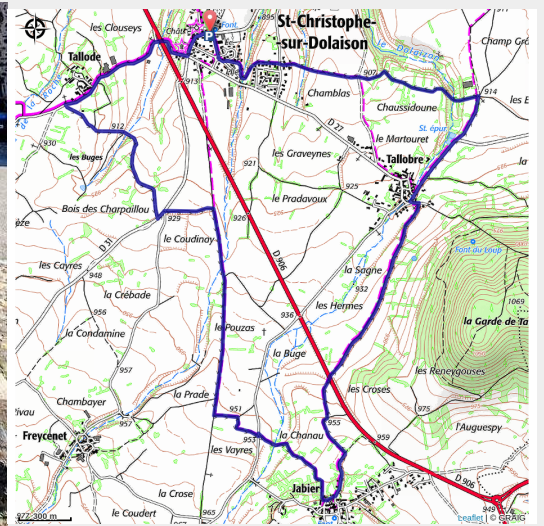


Le Plateau

Velay - Saint-Christophe-sur-Dolaison



Passage à Saint-Christophe sur Dolaison (Julien Audigier)



Une ballade à faire en famille à la découverte du plateau du Devès. Des pistes larges et peu pentues sont au menu, un petit secteur un plus technique sur la fin (après le village de Tallobre) peut peut-être surprendre les moins aguerris.

Useful information

Practice : Mountain Bike

Length : 9.7 km

Trek ascent : 135 m

Difficulty : Easy

Type : Loop

Themes : VTT

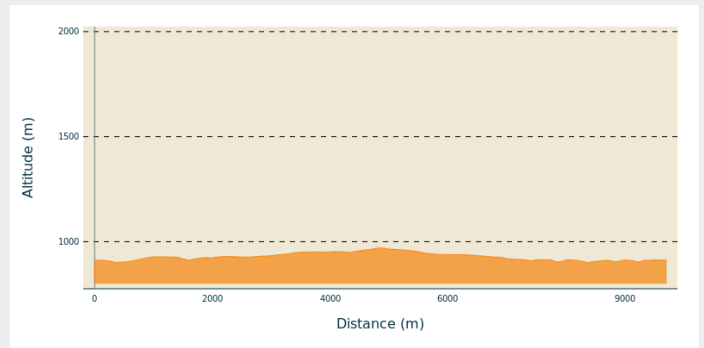
Trek

Departure : Saint-Christophe-sur-Dolaizon

Arrival : Saint-Christophe-sur-Dolaizon

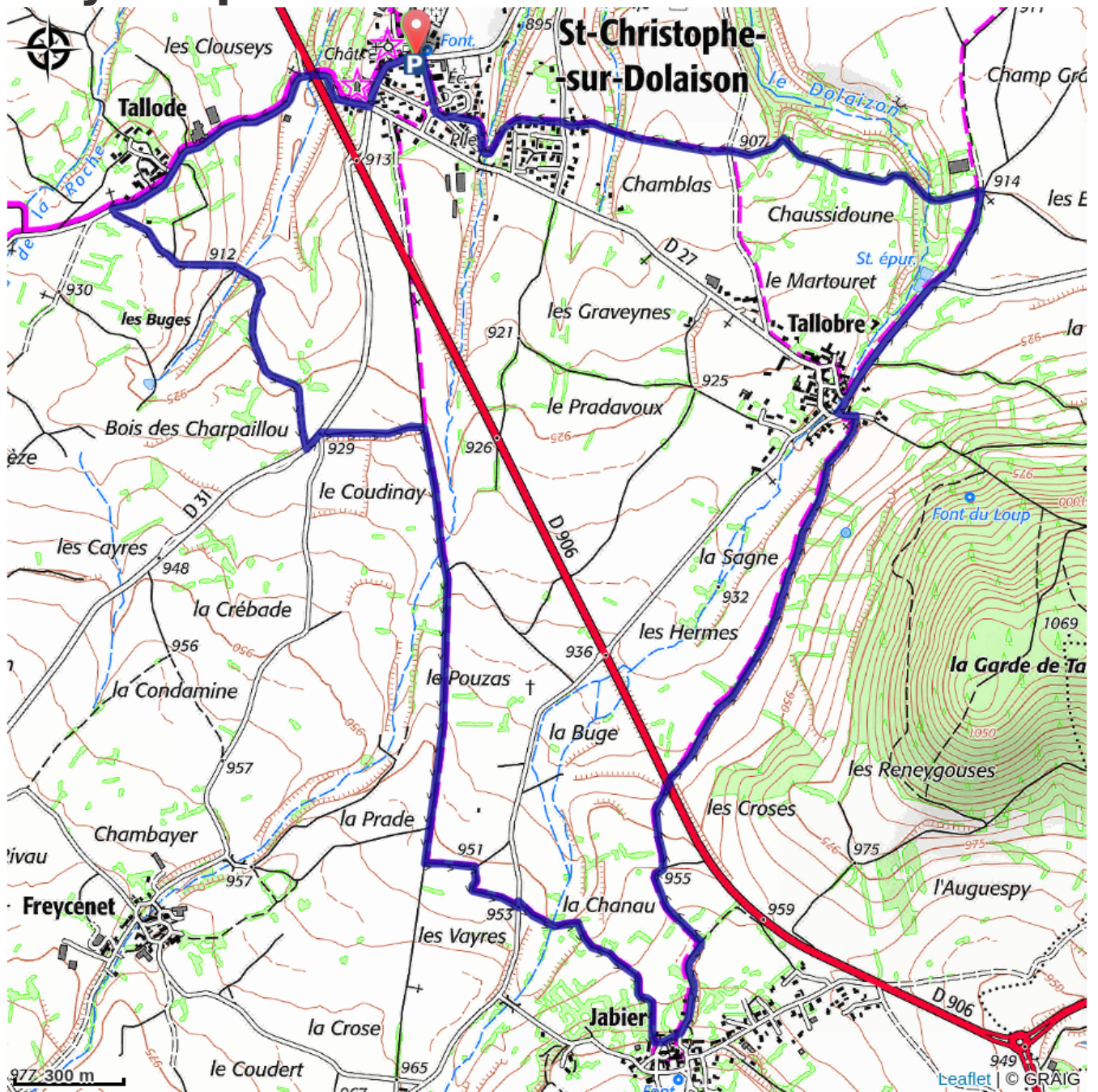
Cities : 1. Saint-Christophe-sur-Dolaizon

Altimetric profile



Min elevation 900 m Max elevation 970 m

On your path...



All useful information

How to come ?

Access

15 minutes au Sud-Ouest du Puy-en-Velay

Advised parking

Saint-Christophe-sur-Dolaizon, Parking face à la Mairie