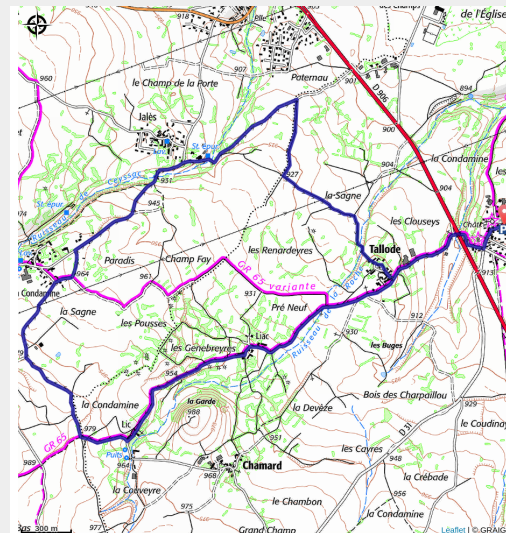


# La trace du Saint-Jacques

Velay - Saint-Christophe-sur-Dolaison



Le chemin de Compostelle de Cluny (Luc Olivier)



*Sur les 3 premiers km vous doublerez sûrement des randonneurs vers St Jacques de Compostelle, après Liac puis Lic (curieux noms de hameaux), le retour vers le départ est sur un profil descendant avec la vue sur le Mézenc (plein Sud) et les Sucs du Meygal.*

## Useful information

Practice : Mountain Bike

Length : 9.2 km

Trek ascent : 127 m

Difficulty : Very easy

Type : Loop

Themes : VTT

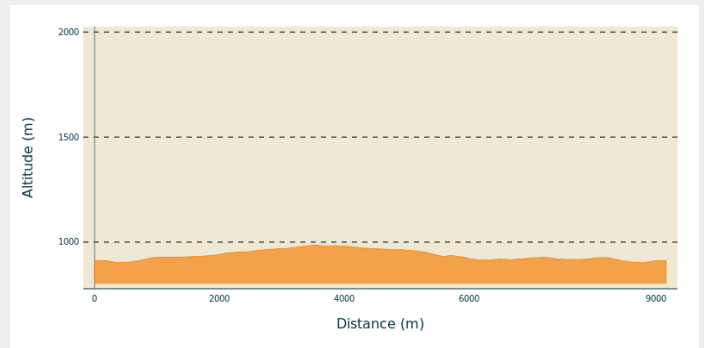
# Trek

**Departure** : Saint-Christophe-sur-Dolaizon

**Arrival** : Saint-Christophe-sur-Dolaizon

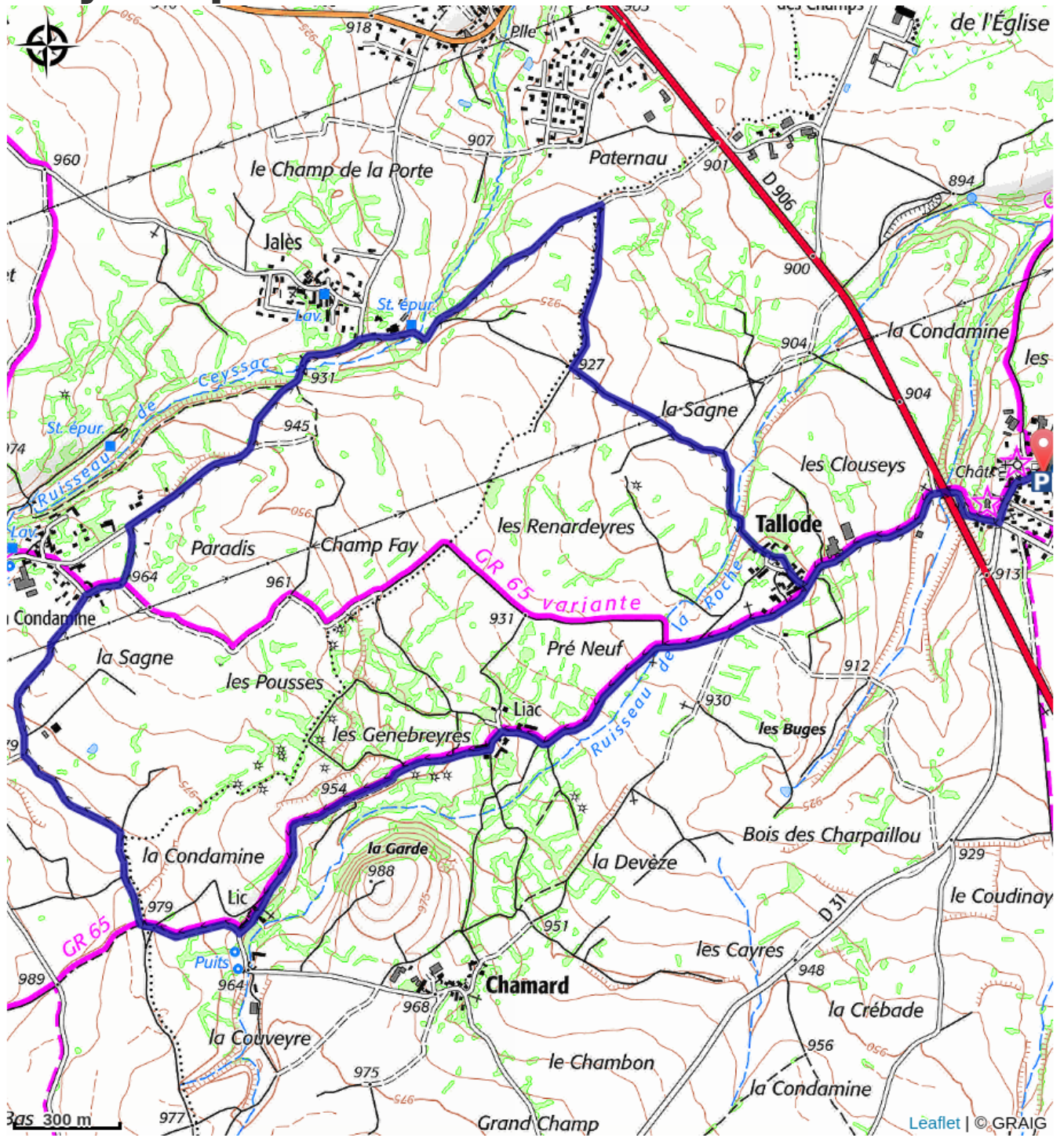
**Cities** : 1. Saint-Christophe-sur-Dolaizon  
2. Bains

## Altimetric profile



Min elevation 902 m Max elevation 985 m

# On your path...



# All useful information

## How to come ?

### Access

15 minutes au Sud-Ouest du Puy-en-Velay

### Advised parking

Saint-Christophe-sur-Dolaizon, Parking face à la Mairie