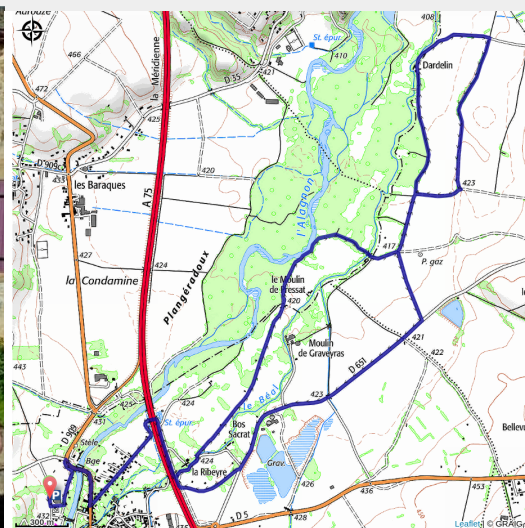


Le Béal

Lempdes-sur-Allagnon



Dans le village en VTT (Auzon communauté)



Ce circuit facile, accessible à tous, permet de découvrir l'Alagnon et le Béal, puis donne un aperçu du paysage typique des plaines fertiles de la Limagne.

Découvrez le béal qui traverse le village de Lempdes-sur-Allagnon, alimentant les différents moulins servant à la fabrication de la farine animale et de l'huile de noix. Une partie du circuit longe la rivière Alagnon, un affluent de l'Allier qui se jette dans la Loire.

En vous écartant du circuit, vous pourrez découvrir la halle du XIII^{ème} siècle, classée monument historique.

Pour découvrir l'histoire du village, téléchargez l'application « les aventures de Saint VERNY ».

Useful information

Practice : Mountain Bike

Duration : 30 min

Length : 11.6 km

Trek ascent : 61 m

Difficulty : Very easy

Type : Loop

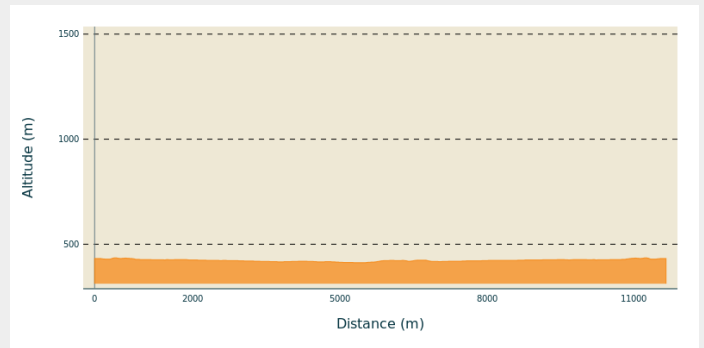
Themes : VTT

Trek

Departure : Lempdes-sur-Allagnon

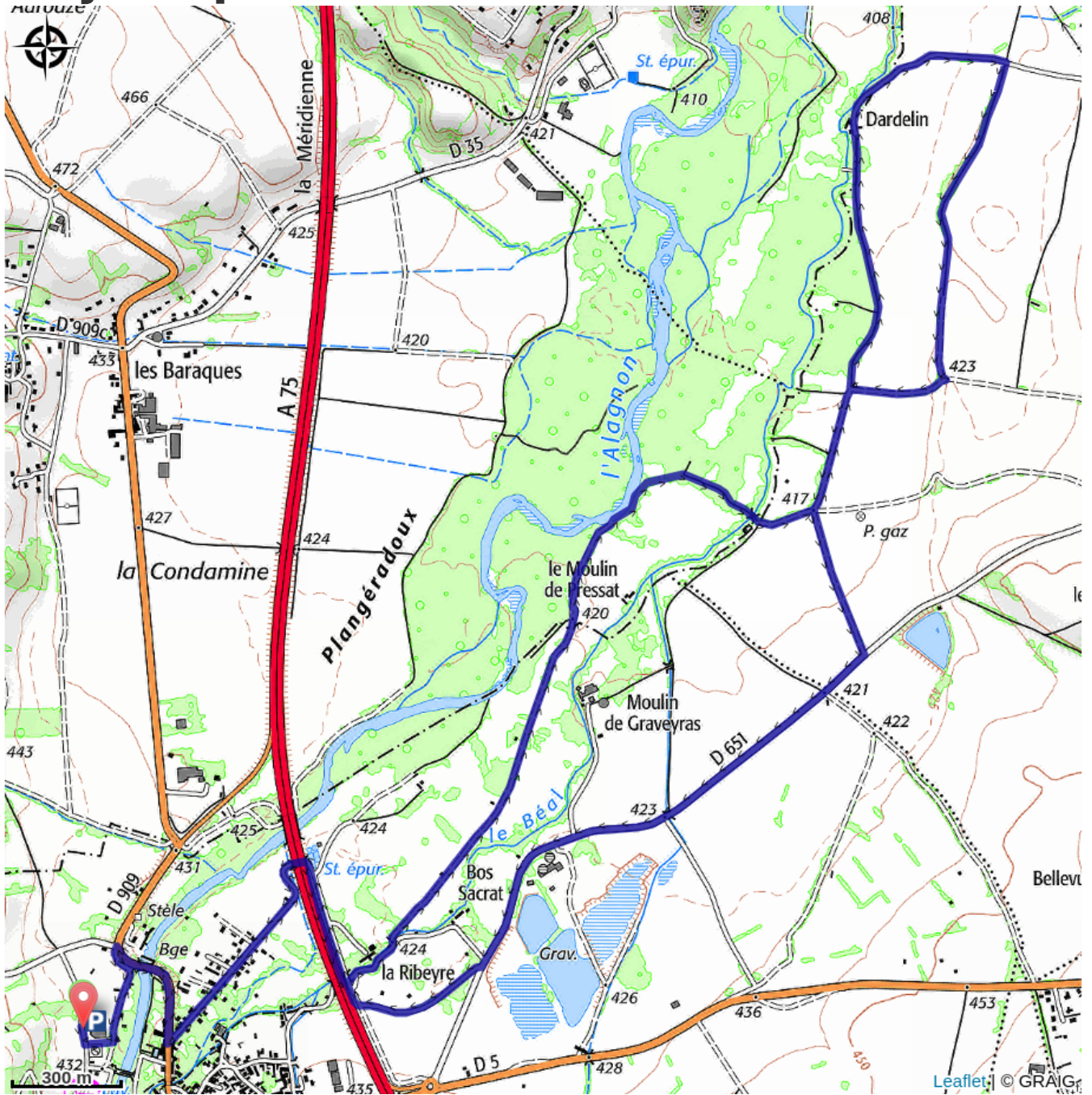
Cities : 1. Lempdes-sur-Allagnon
2. Sainte-Florine

Altimetric profile



Min elevation 412 m Max elevation 435 m

On your path...



All useful information

How to come ?

Access

1 heure au Nord-Ouest du Puy-en-Velay

Advised parking

Lempdes sur Allagnon, Camping