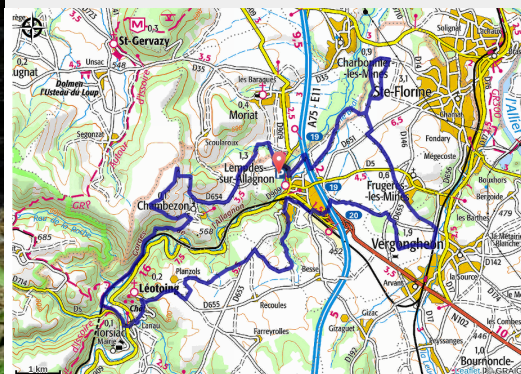


La vallée de l'Allagnon

Gorges de l'Allier - Lempdes-sur-Allagnon



Les roues dans l'eau (Auzon communauté)



Ce circuit s'élève jusqu'au village de Léotoing dont le château domine la vallée de l'Allagnon. Après une descente rapide sur l'Allagnon, le circuit traverse la rivière et retourne sur Lempdes en rive gauche, alternant les points de vue sur la rivière.

Lors de ce parcours, vous découvrirez le village de Léotoing, village médiéval fortifié avec son château construit sur un promontoire rocheux. Etape indispensable de votre circuit, là, vous pourrez découvrir une belle maquette du village et des panneaux documentaires tandis qu'à l'extérieur, vous pourrez admirer la vue imprenable sur les gorges de l'Allagnon et les monts du Cézaillier. Une table d'orientation y est présente.

Dans le village, vous découvrirez l'ancienne école, le four banal, les remparts, la porte fortifiée, l'église romane St Vincent classée Monument Historique et le château.

Il ne reste aujourd'hui de ce château privé que d'importants vestiges. Mais une application gratuite sur tablettes et smartphones

Useful information

Practice : Mountain Bike

Duration : 2 h

Length : 35.1 km

Trek ascent : 661 m

Difficulty : Medium

Type : Loop

Themes : VTT

Trek

Departure : Lempdes sur Allagnon

Cities : 1. Lempdes-sur-Allagnon

2. Sainte-Florine

3. Vergongheon

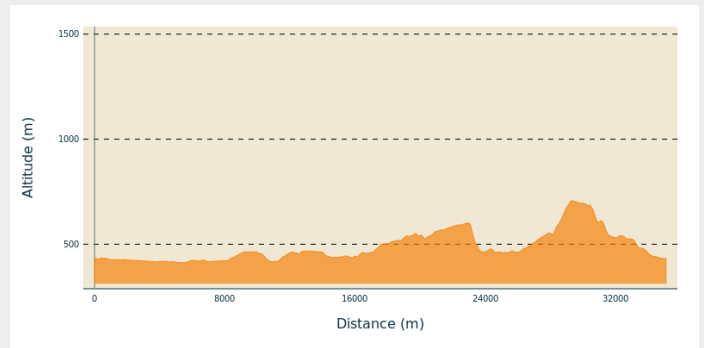
4. Frugerès-les-Mines

5. Léotoing

6. Torsiac

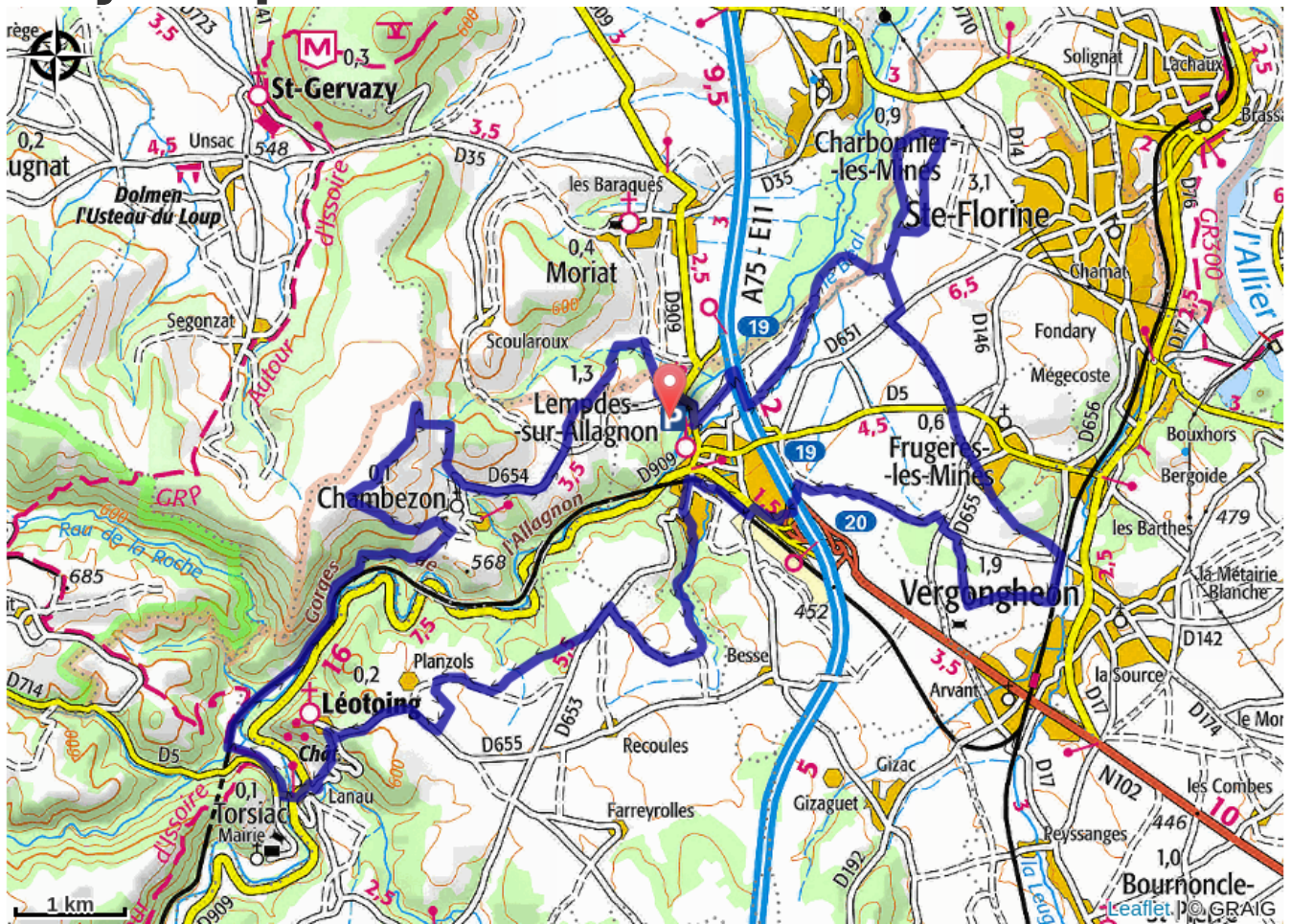
7. Chambezou

Altimetric profile



Min elevation 412 m Max elevation 707 m

On your path...



All useful information

How to come ?

Access

1 heure au Nord-Ouest du Puy-en-Velay

Advised parking

Lempdes sur Allagnon, Camping