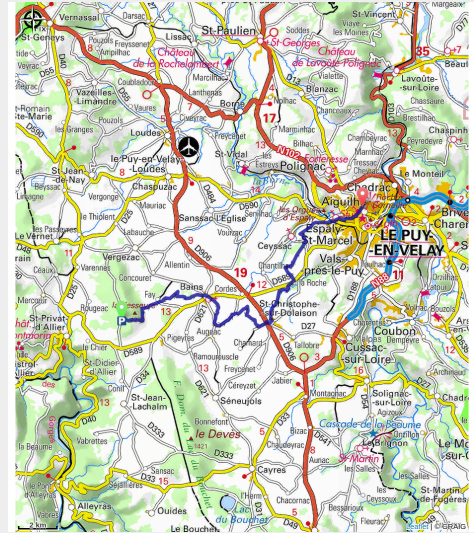


La Descente de l'Oeuf

Velay - Bains



Sur les routes en VTT (Rémi Flament)



Prévoyez votre navette : ce circuit à profil descendant alternant portions techniques et portions plus roulantes est accessible à tout le monde. En approchant du bassin du Puy-en-Velay, on surplombe les gorges du Dolaizon puis on découvre un à un les dykes et les monuments érigés à leur sommet. C'est un bon moyen pour se réconcilier avec le vélo.

Useful information

Practice : Mountain Bike

Length : 23.5 km

Trek ascent : 157 m

Difficulty : Very easy

Type : Crossing

Themes : VTT

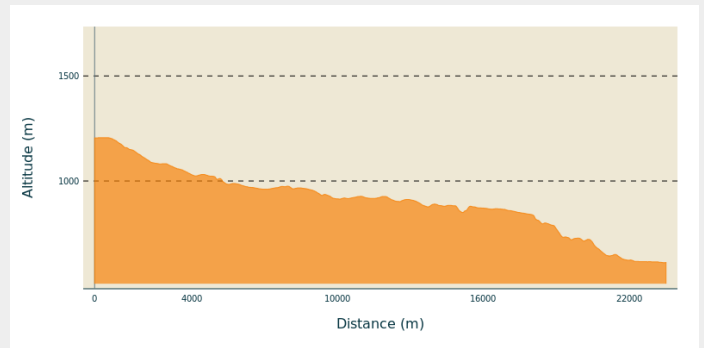
Trek

Departure : Bains

Arrival : Aiguilhe

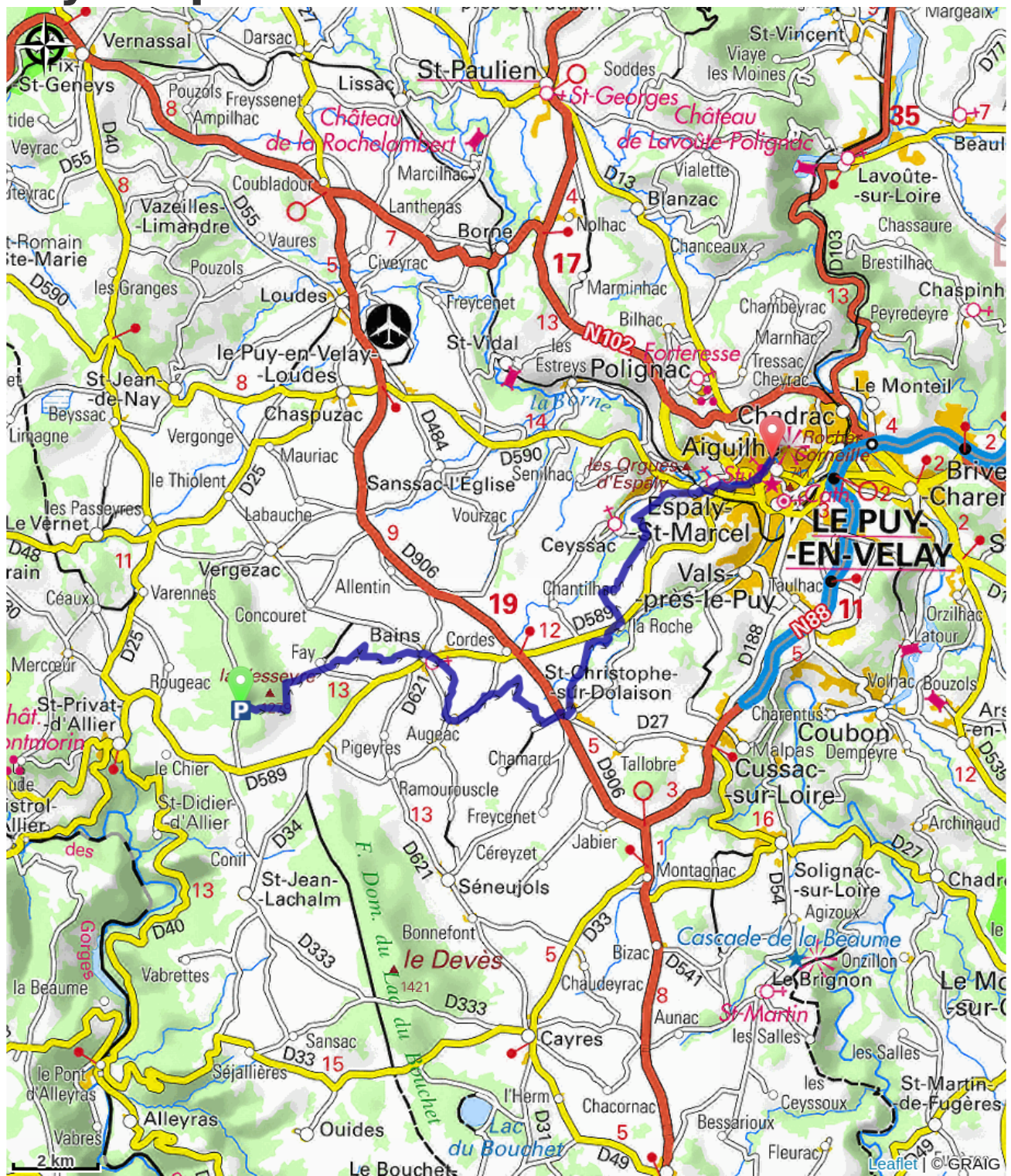
Cities : 1. Bains
2. Saint-Christophe-sur-Dolaison
3. Ceyszac
4. Espaly-Saint-Marcel
5. Puy-en-Velay
6. Aiguilhe

Altimetric profile



Min elevation 611 m Max elevation 1206 m

On your path...



All useful information

How to come ?

Access

15 minutes à l'Ouest du Puy-en-Velay

Advised parking

Bains, Le Lac de l'Oeuf