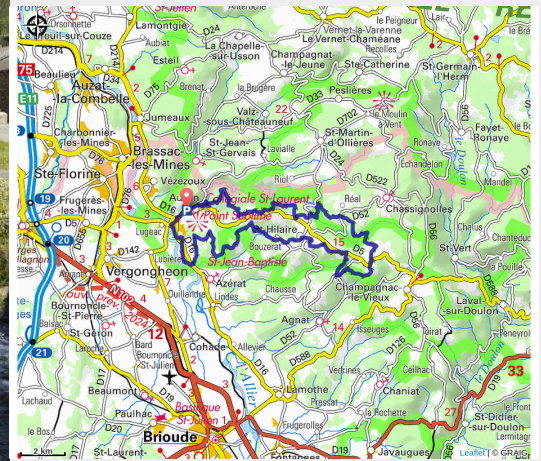


# Le Relais

Gorges de l'Allier - Auzon



Saint-Vert (Auzon communauté)



*Après une rapide mise en jambe sur les bords de l'Allier, ce circuit noir emmène les vététistes à l'assaut des contreforts du Livradois le long des chemins forestiers et des pentes plus techniques.*

De village en village, vous découvrez le territoire d'Auzon communauté avec ses paysages diversifiés.

N'oubliez pas d'ouvrir les yeux sur la fin du parcours, notamment lorsque que vous serez au niveau de l'antenne relais, car vous pourrez admirer le village d'Auzon, labélisé « petite cité de caractère ».

Contemplez l'éperon rocheux sur lequel on peut admirer en enfilade, l'ancien couvent, la chapelle notre Dame du Portail, la collégiale du XIIème siècle et pour finir le château.

## Useful information

Practice : Mountain Bike

Duration : 2 h 45

Length : 38.0 km

Trek ascent : 1264 m

Difficulty : Hard

Type : Loop

Themes : VTT

# Trek

**Departure** : Auzon

**Cities** : 1. Auzon

2. Azérat

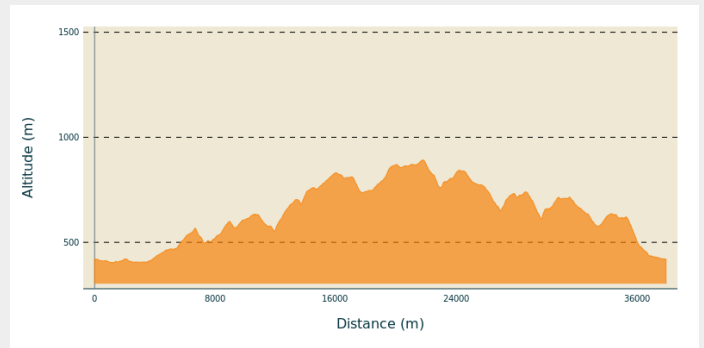
3. Saint-Hilaire

4. Champagnac-le-Vieux

5. Agnat

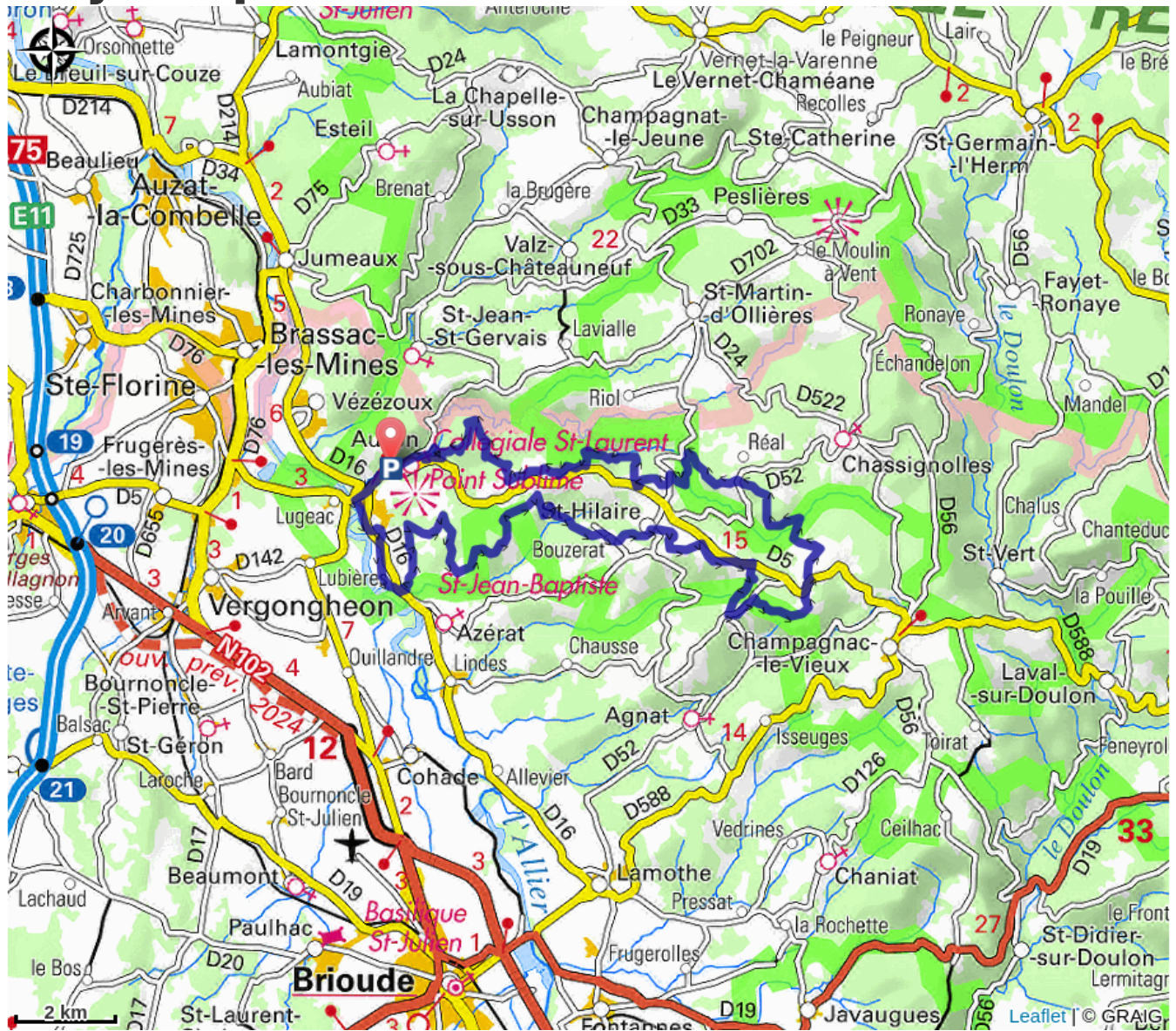
6. Chassignolles

## Altimetric profile



Min elevation 403 m Max elevation 892 m

# On your path...



# All useful information

## How to come ?

### Access

1 heure au Nord-Ouest du Puy-en-Velay

### Advised parking

Auzon, Office de tourisme