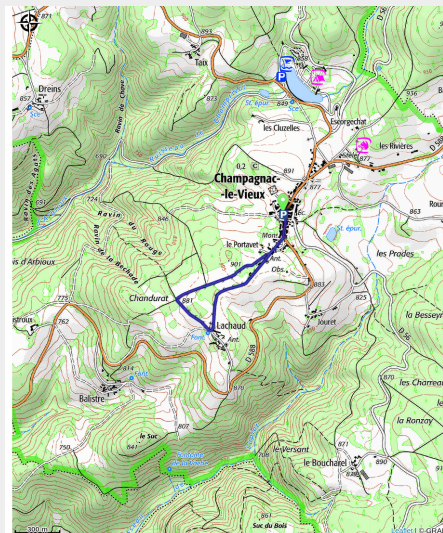


# Le Panoramique

Gorges de l'Allier - Champagnac-le-Vieux



(MAZET\_OT)



*Cette petite boucle conduira les familles, non loin de Champagnac-le-Vieux, à un magnifique point de vue sur la plaine de Limagne et le Brivadois.*

Lorsque l'on traverse Champagnac-le-Vieux, on devine l'importance du passé touristique du bourg, où hôtels et restaurants faisaient le plein les jours de foires et de marchés.

D'ailleurs, vous pouvez profiter de la nouvelle boulangerie/épicerie implantée dans l'ancienne gendarmerie du village. Depuis peu, de nombreux artisans se sont également implantés et font revivre le village. Vous trouverez une apicultrice, un producteur de liqueurs artisanales « la reine des vertes », ainsi qu'un centre équestre.

## Useful information

Practice : Mountain Bike

Duration : 15 min

Length : 2.6 km

Trek ascent : 38 m

Difficulty : Very easy

Type : Loop

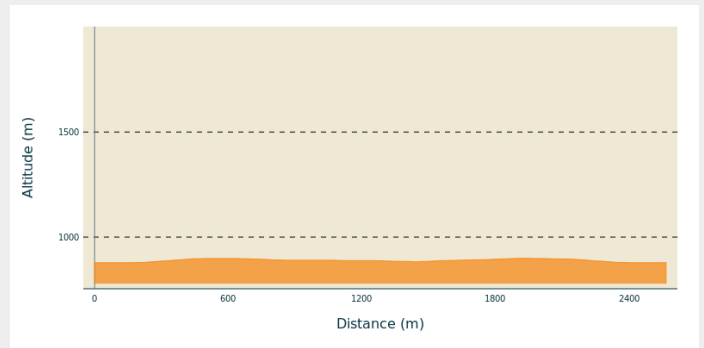
Themes : VTT

# Trek

**Departure** : Champagnac-le-Vieux

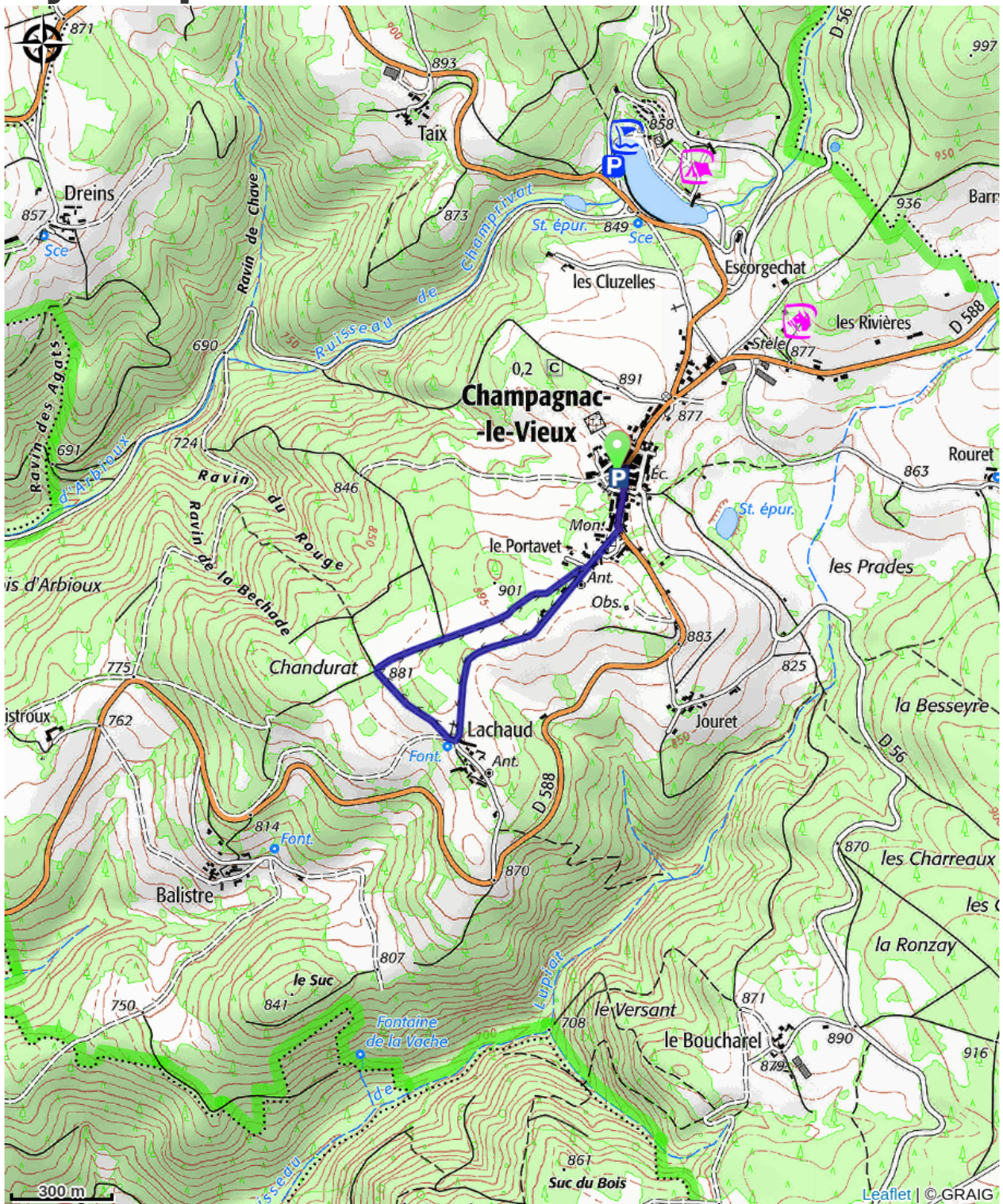
**Cities** : 1. Champagnac-le-Vieux

## Altimetric profile



Min elevation 878 m Max elevation 899 m

# On your path...



# All useful information

## How to come ?

### Access

1 heure au Nord-Ouest du Puy-en-Velay

### Advised parking

Champagnac-le-Vieux, Mairie