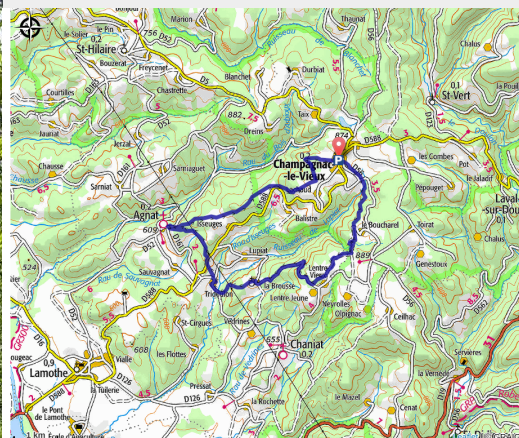


Le Lavoir

Gorges de l'Allier - Champagnac-le-Vieux



(MAZET_OT)



Ce chemin alternant passages forestiers et partie découverte, vous conduira du Suc du Bois au Suc de Thonnat, en passant par le village d'Agnat.

Direction le Suc du bois et le Suc de Thonnat, formes géologiques en forme de dôme résultant d'un passé volcanique, caractéristique de notre région. Le village d'Agnat vous accueillera avec son église Saint-Julien inscrite au titre des Monuments Historiques, ainsi que sa croix monumentale du XIIIème siècle au centre du village, taillé dans un bloc de granit.

Useful information

Practice : Mountain Bike

Duration : 1 h

Length : 15.5 km

Trek ascent : 535 m

Difficulty : Easy

Type : Loop

Themes : VTT

Trek

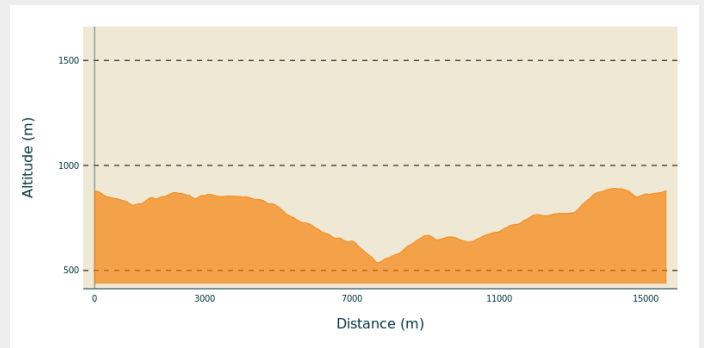
Departure : Champagnac-le-Vieux

Cities : 1. Champagnac-le-Vieux

2. Chaniat

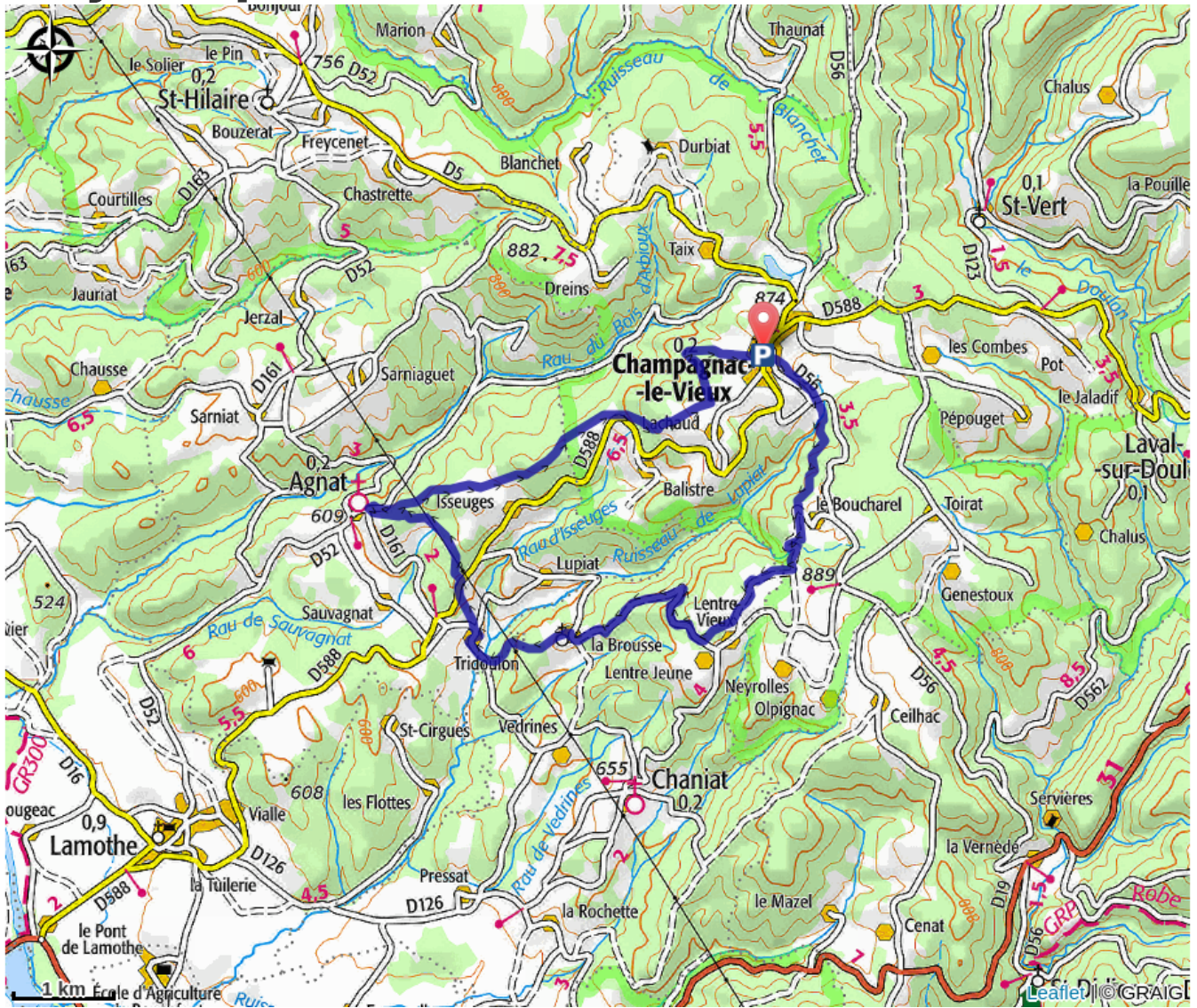
3. Agnat

Altimetric profile



Min elevation 537 m Max elevation 891 m

On your path...



All useful information

How to come ?

Access

1 heure au Nord-Ouest du Puy-en-Velay

Advised parking

Champagnac-le-Vieux, Mairie