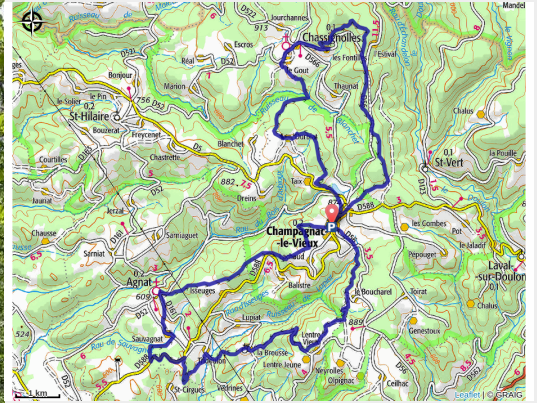


# La Jarosse

Gorges de l'Allier - Champagnac-le-Vieux



(MAZET\_OT)



*Après une première boucle « d'échauffement », une deuxième boucle au nord de Champagnac-le-Vieux vous fera découvrir le plan d'eau de Champagnac et le village de Chassignolles, avant un retour au point de départ à travers bois.*

Bienvenue au plan d'eau de Champagnac-le-Vieux, classé pavillon Bleu, ce site vous propose un panel d'activité de pleine nature : baignade, pêche, randonnée, circuits VTT, parcours d'orientation et parcours accrobranche. De plus, un camping accueillant ainsi qu'un restaurant complète le site.

L'ensemble a obtenu en 2021 le précieux label départemental « RESPIRANDO ».

En poursuivant votre circuit, vous traverserez le village de Chassignolles. Arrêtez-vous, et visitez cette petite église notre Dame de l'Assomption, classé au titre des Monuments Historiques, comme son château du XIII<sup>ème</sup> siècle, à la sortie du village.

## Useful information

Practice : Mountain Bike

Duration : 2 h 15

Length : 33.7 km

Trek ascent : 932 m

Difficulty : Medium

Type : Loop

Themes : VTT

# Trek

**Departure** : Champagnac-le-Vieux

**Cities** : 1. Champagnac-le-Vieux

2. Chaniat

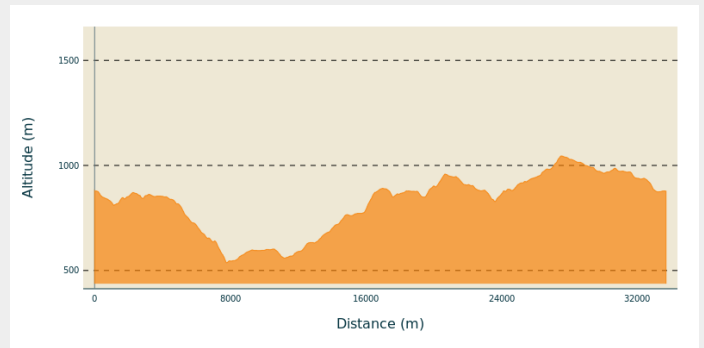
3. Agnat

4. Lamothe

5. Chassignolles

6. Saint-Vert

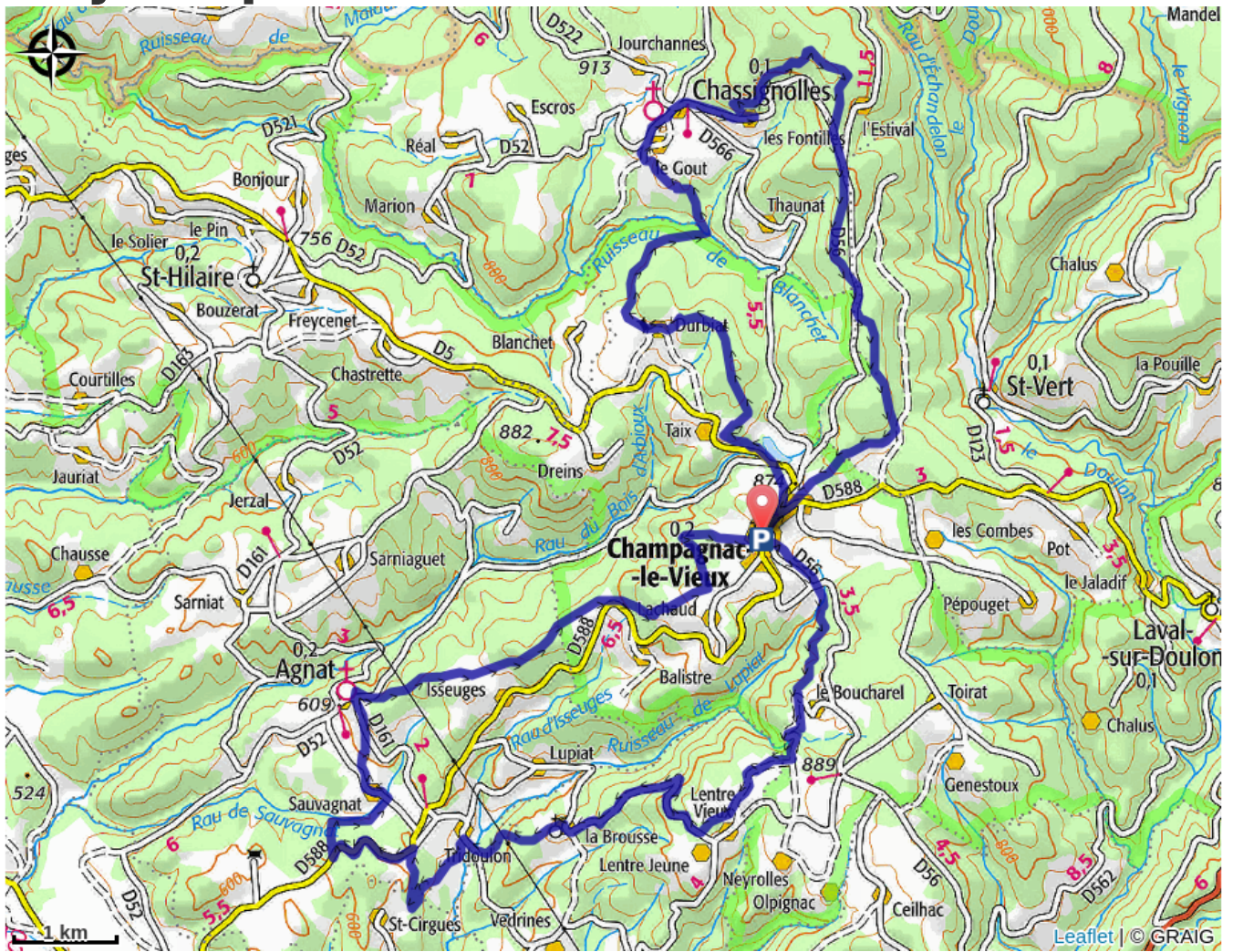
## Altimetric profile



Min elevation 537 m Max elevation 1045 m



# On your path...



# All useful information

## How to come ?

### Access

1 heure au Nord-Ouest du Puy-en-Velay

### Advised parking

Champagnac-le-Vieux, Mairie