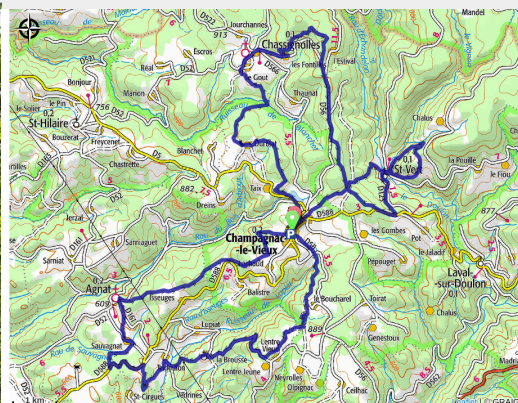


# Les Bois Noirs

Gorges de l'Allier - Champagnac-le-Vieux



(MAZET\_OT)



*Cette boucle, la plus longue proposée sur le Pays d'Auzon, offre un itinéraire alternant montées techniques et descente rapide à travers bois. La fin de parcours jusqu'au village de Saint-Vert ravira les vététistes les plus expérimentés.*

Arrivé à Saint-vert, on comprend qu'il va falloir remonter, mais quel joli petit village ! Situé au bord du ruisseau le Doulon, on distingue rapidement qu'il s'agissait d'un village fortifié avec son mur d'enceinte, sa tour de défense et son château. Son église, Saint-Jean-Baptiste est inscrite au titre des Monuments Historiques. Un des hameaux de la commune abritait une maison de vacances de Fernand Raynaud.

## Useful information

Practice : Mountain Bike

Duration : 3 h

Length : 40.6 km

Trek ascent : 1280 m

Difficulty : Hard

Type : Loop

Themes : VTT

# Trek

**Departure** : Champagnac-le-Vieux

**Cities** : 1. Champagnac-le-Vieux

2. Chaniat

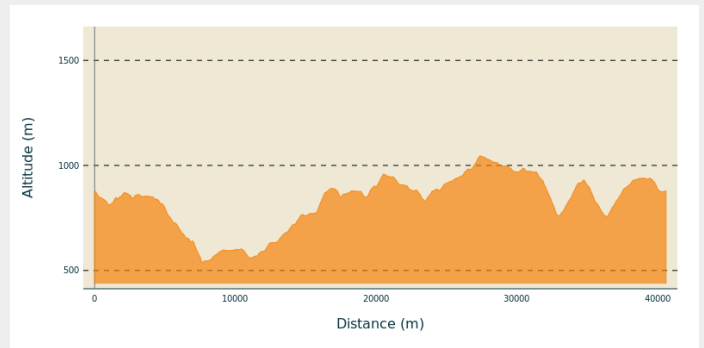
3. Agnat

4. Lamothe

5. Chassignolles

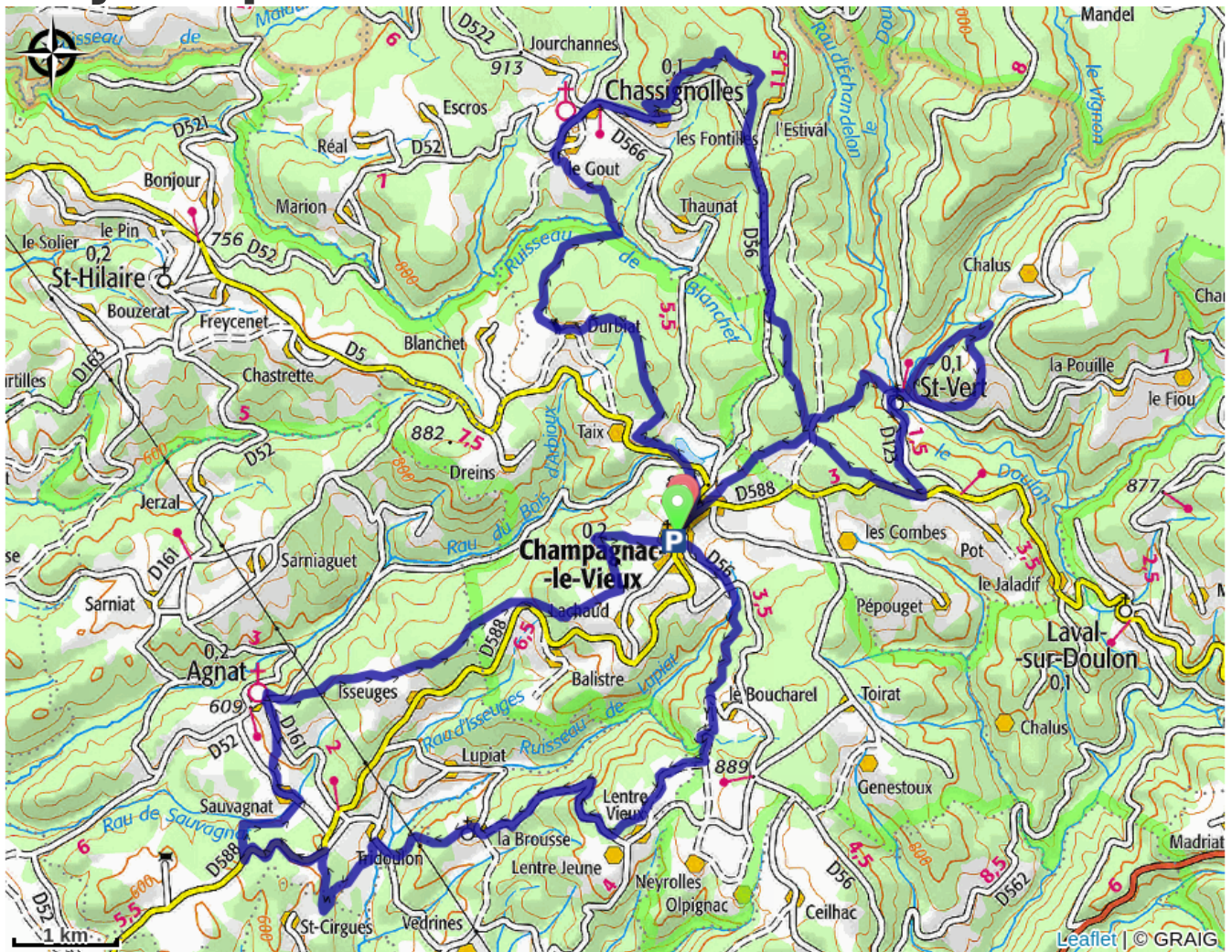
6. Saint-Vert

## Altimetric profile



Min elevation 537 m Max elevation 1045 m

# On your path...



# All useful information

## How to come ?

### Access

1 heure au Nord-Ouest du Puy-en-Velay

### Advised parking

Champagnac-le-Vieux, Mairie