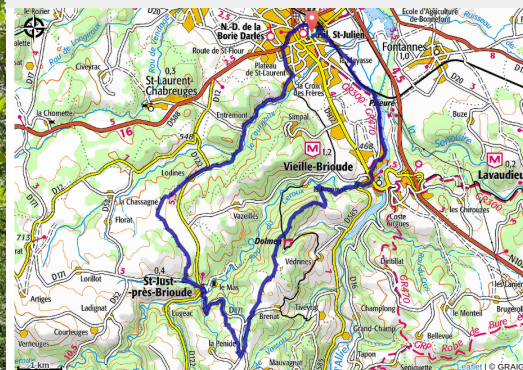


Saint-Just près-Brioude

Gorges de l'Allier - Brioude



(MAZET_OT)



Circuit difficile sur sa première partie. Au départ de Brioude, classée parmi les Plus Beaux Détours de France, vous rejoindrez le bourg de Saint-Just près Brioude, en traversant les bois d'Entremont puis ceux de Lodines. Vous passerez également dans ces deux villages.

Comme vous pourrez vous en apercevoir, les dénivelés peuvent y être importants puisque le point le plus bas est à 530 mètres et le plus haut à 924 au volcan de la Vergeur.

Vous remonterez sur le plateau puis redescendez jusqu'au villagenvigneron de Vieille-Brioude par des petits sentiers à travers bois, puis Brioude en longeant l'Allier et les jardins.

Useful information

Practice : Mountain Bike

Duration : 2 h 30

Length : 24.3 km

Trek ascent : 549 m

Difficulty : Hard

Type : Loop

Themes : VTT

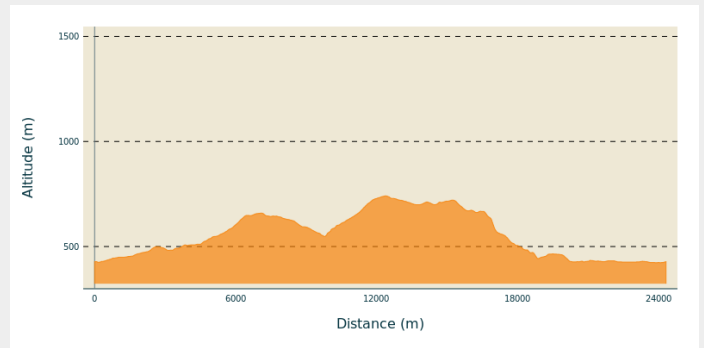
Trek

Departure : Brioude

Arrival : Brioude

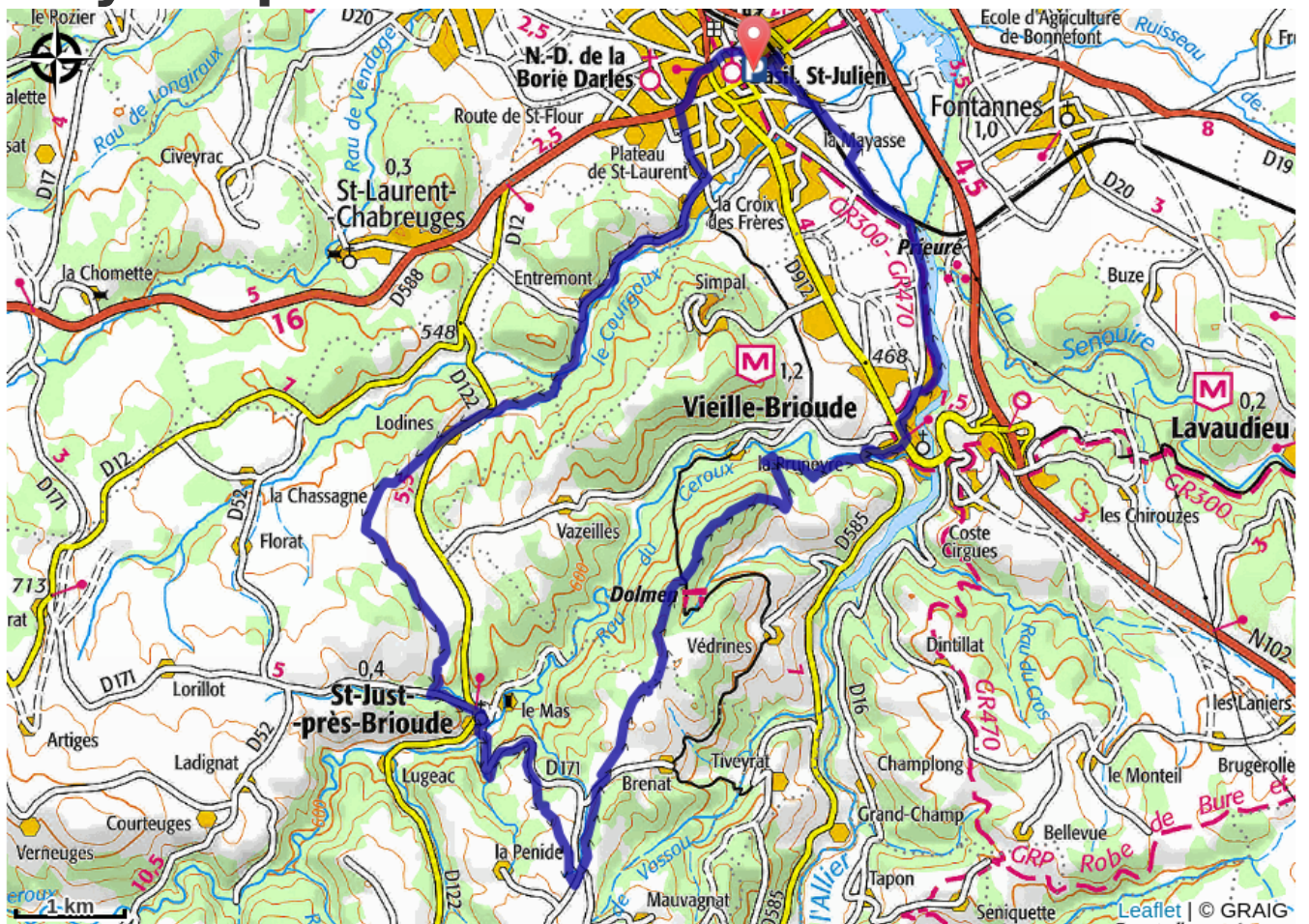
Cities : 1. Brioude
2. Saint-Laurent-Chabreuges
3. Saint-Just-près-Brioude
4. Vieille-Brioude

Altimetric profile



Min elevation 423 m Max elevation 741 m

On your path...



All useful information

How to come ?

Access

50 minutes au Nord-Ouest du Puy-en-Velay

Advised parking

Parking Centre Historique