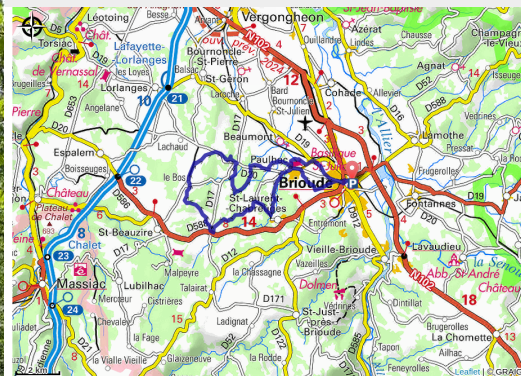


# Circuit des Châteaux

Gorges de l'Allier - Brioude



(MAZET\_OT)



*Circuit VTTAE facile. En passant par le bourg de Paulhac, vous rejoindrez, à travers bois, le hameau de Civeyrac puis celui du Croizet et du Bos avec son château où vous pourrez apercevoir deux éléments du petit patrimoine de la Commune de Saint-Beauzire : une fontaine et un four à pain. Au retour, vous pourrez admirer dans le bourg le château, construit en 1160, qui occupe une place prédominante dans la vie du village.*

## Useful information

Practice : Mountain Bike

Duration : 2 h 30

Length : 27.0 km

Trek ascent : 517 m

Difficulty : Easy

Type : Loop

Themes : VTT

# Trek

**Departure** : Brioude

**Arrival** : Brioude

**Cities** : 1. Brioude

2. Paulhac

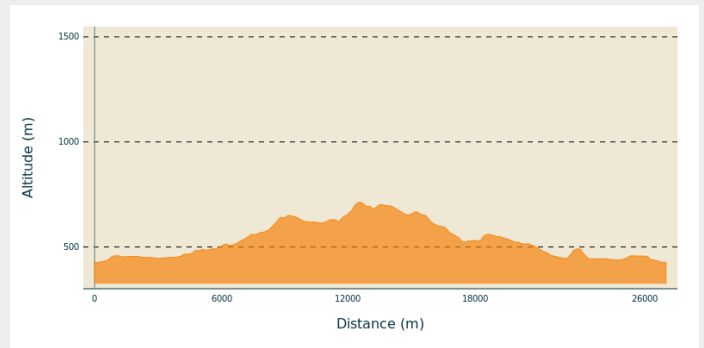
3. Saint-Laurent-Chabreuges

4. Saint-Beauzire

5. Beaumont

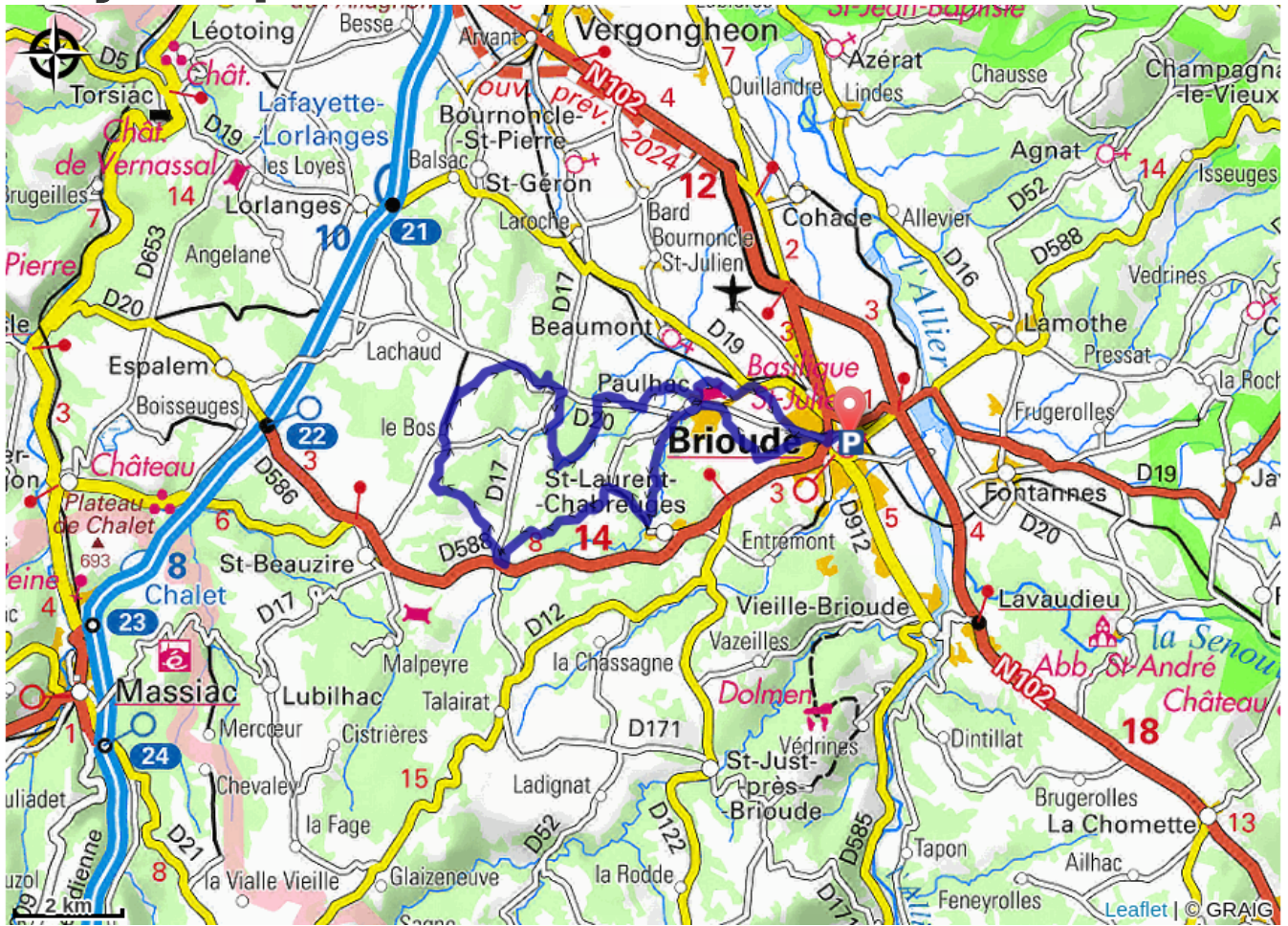
6. Saint-Géron

## Altimetric profile



Min elevation 425 m Max elevation 712 m

# On your path...



# All useful information

## How to come ?

### Access

50 minutes au Nord-Ouest du Puy-en-Velay

### Advised parking

Parking Centre Historique